

# Incendios forestales 2024



Fuente: Ministerio para la Transición Ecológica y el Reto Demográfico (miteco.gob.es)

Informe de seguimiento  
06/10/2024



# INCENDIOS FORESTALES 2024

1. Consecuencias de protección civil en situaciones operativas 1 y 2 (06/10/2024)
  - Incendios notificados al CENEM
  - Fallecidos, heridos y evacuados
  - Resumen de incidencias de protección civil
  - Intervenciones de medios AGE
  - Activaciones de Copernicus
2. Intervención de medios españoles en el extranjero (06/10/2024)
3. Intervención de medios extranjeros en España (06/10/2024)

## ANEXOS

- I. Información del Sistema Europeo de Incendios Forestales (EFFIS) (06/10/2024)
- II. Estadística de incendios (29/09/2024, MITECO)
  - Siniestros, conatos e incendios
  - Superficie forestal quemada
  - Grandes incendios > 500 hectáreas

## Incendios notificados al CENEM

Situación operativa 1 y 2 (\*)

Hasta el 6 de octubre:

- **182** activaciones de planes autonómicos de protección civil por incendios forestales en situaciones operativas 1, de las cuales se atribuyen la mitad a la Comunidad Valenciana.
- Hasta la fecha se han registrado **9** activaciones de situación operativa 2 que requiriesen apoyo del Plan Estatal, para atender los incendios de Tárben (Alicante), Valverdejo (Cuenca), Benasau (Alicante), La Estrella (Toledo), Corbalán (Teruel), Trabazos (Zamora), Astorga (León), Crecente (Pontevedra) y Villagatón (León).
- En **65** (el 33,1%) han intervenido medios de la AGE.
- **66** incendios (el 33,6%) han tenido consecuencias para la población y sus bienes.

CCAA	SOP1	SOP2	Incendios con intervención de medios MITECO	Incendios con activación de UME	Incendios con consecuencias de PC
Andalucía	4	0	4	0	3
Aragón	9	1	9	1	8
Asturias	1	0	1		1
Balears, Illes	7	0	1	0	3
Canarias	0	0	0	0	0
Cantabria	0	0	0	0	0
Castilla y León	18	7	18	3	7
Castilla-La Mancha	4	2	4	2	6
Cataluña	1	0	1	0	1
Com. Valenciana	91	2	9	2	28
Extremadura	40	0	14	0	5
Galicia	0	1	1	1	1
Madrid	3	1	3	0	3
Murcia	4	0	0	0	0
Navarra	0	0	0	0	0
País Vasco	0	0	0	0	0
Rioja, La	0	0	0	0	0
Ceuta	0	0	0	0	0
Melilla	0	0	0	0	0
<b>TOTAL</b>	<b>182</b>	<b>14</b>	<b>65</b>	<b>9</b>	<b>66</b>
	<b>196</b>				

(\*) De acuerdo con el PLEGEM, las CCAA deben notificar a la DGPCCE la activación de cualquier plan de protección civil en las situaciones operativas 1 y 2.

## Fallecidos y heridos

Situación operativa 1 y 2

**5 personas** han fallecido como consecuencia directa de incendios forestales, uno perteneciente al dispositivo de extinción y cuatro ciudadanos ajenos al mismo.

**27 personas** han tenido que ser atendidas en **11 incendios**, 14 de ellas pertenecientes al dispositivo de extinción.

FALLECIDOS					FALLECIDOS		
Nº	Fecha inicio	Denominación Incendio	Provincia	CCAA	Nº de Fallecidos	Extinción / Ajenos	Comentario
1	14-mar.	Cabuérniga	Cantabria	Cantabria	1	Extinción	Fallecido un bombero de la BRIEF-i de Ruate por desvanecimiento
2	5-abr.	Bocarent	Valencia	Comunidad Valenciana	1	Ajeno	Varón realizando labores agrícolas de quema
3	6-jun.	Madridejos	Madridejos	Castilla la Mancha	1	Ajeno	En el transcurso de la inspección de un terreno quemado tras un incendio, efectivos del Puesto de la Guardia Civil de la localidad localizan el cuerpo sin vida de un varón español de 84 años.
4	11-jun.	A Estrada	Pontevedra	Galicia	1	Ajeno	Al extinguir el incendio, han localizado el cadáver de un varón de 75 años. La posible causa del incendio sería una hoguera que el propio fallecido habría encendido y sobre el que habría perdido el control.
5	17-ago.	Alía	Cáceres	Extremadura	1	Ajeno	Un varón de 79 años a causa de las heridas provocadas accidentalmente por la descarga de un helicóptero de extinción de incendios.
<b>TOTAL</b>					<b>5</b>		

HERIDOS							
Nº	Fecha inicio	Denominación Incendio	Provincia	CCAA	Nº de Heridos	Extinción / Ajenos	Comentario
1	12-feb.	Valencia	Valencia	Comunidad Valenciana	2	Ajeno	Dos personas por inhalación de humos.
2	14-abr.	Tàrbena	Alicante	Comunidad Valenciana	4	Extinción	3 intervinientes Bomberos forestales, sin gravedad. 1 interviniente perteneciente a la UME, sin gravedad.
3	24-abr.	Onda	Castellón de la Plana	Comunidad Valenciana	1	Extinción	Un guardia civil del Puesto Principal de Onda recibe asistencia sanitaria por intoxicación leve por el humo.
4	4-may.	Riba-Roja de Túria	Valencia	Comunidad Valenciana	2	Ajeno	2 personas por inhalación de humos.
5	9-may.	Llíria	Valencia	Comunidad Valenciana	1	Ajeno	Una ciudadana resulta herida por quemaduras en un brazo.
6	15-jul.	Morella	Castellón de la Plana	Comunidad Valenciana	2	Ajeno	Dos trabajadores de una granja cercana, heridos leves por inhalación de humo.
7	5-ago.	El Molar	Madrid	Madrid	2	Extinción	Dos agentes de la Guardia Civil por intoxicación por humo.
8	6-ago.	La Estrella	Toledo	Castilla la Mancha	3	Extinción	Tres bomberos. Dos por un golpe de calor y una a causa de un accidente.
9	17-ago.	Trabazos	Zamora	Castilla y León	1	Extinción	Un brigadista resulta herido leve durante las labores de extinción.
10	22-ago.	Tres Cantos	Madrid	Madrid	8	Extinción/Ajeno	Tres Agentes de la Guardia Civil y 5 personas, todos por inhalación de humo.
11	16-sep.	Villagatón	León	Castilla y León	1	Extinción	Herido con quemaduras en los pies e inhalación de humo
<b>TOTAL</b>					<b>27</b>		

Hasta el 29 de septiembre se han llevado a cabo evacuaciones preventivas en **40 incendios**, afectando a **4.325 personas**, destacando:

## Evacuaciones

Situación operativa 1 y 2

- Confinamiento de las poblaciones de Figuera y Vilella Baixa en Cataluña 28/07/2024.
- Evacuación de las poblaciones de Penáguila y Alcoleja en la Comunidad Valenciana 30/07/2024.
- Confinamiento de la población de Pedrezuela en la Comunidad de Madrid 05/08/2024.
- Evacuación de 500 personas en el municipio de Andújar en Andalucía 18/08/2024.
- En un incendio iniciado el 22 de agosto en Tres Cantos (Comunidad de Madrid) 60 viviendas tuvieron que ser evacuadas.

### EVACUACIONES EN SOP1 Y SOP2

CCAA	Nº incendios SOP1-SOP2 con evacuación	Personas evacuadas en incendios SOP1-SOP2
Andalucía	3	592
Aragón	4	83
Asturias	1	235
Balears, Illes	3	55
Castilla-La Mancha	4	214
Castilla y León	3	155
Com. Valenciana	18	2.824
Extremadura	1	22
Galicia	1	25
Madrid	2	120
<b>TOTAL</b>	<b>40</b>	<b>4.325</b>

Durante esta semana no se han producido incendios que obligaran a la evacuación de ninguna población

De los incendios en situación operativa 1 o situación operativa 2 hasta el 6 de octubre, **66 han tenido consecuencias** para la población o sus bienes:

## Resumen de incidencias de protección civil

Situación operativa 1 y 2

- **27 heridos** en 11 incendios.
- **40 incendios con evacuados.**
- **47 incendios con daños en las infraestructuras, cortes de carreteras, ferrocarril o eléctricos.**

	2024 06-oct	MEDIA 2019-2023	2023		2022		2021		2020		2019	
			08-oct	31-dic	09-oct	31-dic	10-oct	31-dic	04-oct	31-dic	06-oct	31-dic
Nº de incendios en SOP1 o SOP2	196	117	108	130	157	162	131	137	63	67	124	127
Nº de incendios con consecuencias de PC	66	51	38	45	97	99	52	53	27	27	43	43
Fallecidos	5	1	0	0	3	4	1	1	2	2	0	0
Heridos	27	39	64	11	80	83	33	34	5	5	11	11
Incendios con evacuados	40	38	29	35	76	78	30	31	22	22	35	35
Incendios con albergados	6	11	9	12	22	22	11	11	7	7	8	8
Incendios con daños en infraestructuras	5	13	7	10	24	25	13	14	10	10	13	13
Incendios con cortes de carreteras	37	29	14	32	60	62	35	35	13	13	23	23
Incendios con cortes de ferrocarril	2	4	4	9	14	14	3	3	1	1	0	0
Incendios con cortes electricidad	3	5	8	10	9	9	4	4	2	2	2	2
Incendios con activación de UME	9	25	8	9	54	55	14	14	21	21	26	26

## Intervención de medios AGE

Situación operativa 1 y 2

- De los **66 incendios con consecuencias de protección civil con situaciones operativas 1 y 2**, el MITECO ha intervenido en 38 (58 %) declarados SOP1 y en 9 de los 14 declarados SOP2 intervinieron la UME y MITECO (64 %).
- De los 40 con evacuaciones de población en 20 ha intervenido el MITECO.
- La UME desde el 1 de enero de 2024, ha intervenido en 4 Grandes Incendios Forestales: en el municipio de Tárbenas (Alicante), en Valverdejo (Cuenca), en La Estrella (Toledo) y en Astorga (León); además, intervino en los incendios de Benasau (Alicante), Corbalán (Teruel), Trabazos (Zamora); Crecente (Pontevedra) y Villagatón (León).

Incendios Forestales	Total	MITECO	UME
Grandes Incendios Forestales-GIF	17	15 88%	4 24%
Incendios Situación Operativa 2	14	11 79%	9 64%
Incendios Situación Operativa 1	182	54 30%	0 0%
Incendios con consecuencias PC	66	38 58%	9 14%
Incendios con evacuados	40	20 50%	5 13%
Incendios con daños en infraestructuras	5	2 40%	1 20%



Fuente: Ministerio para la Transición Ecológica y el Reto Demográfico (miteco.gob.es)

## Intervención de medios AGE

En Grandes Incendios > 500 ha

Nº	Fecha inicio	Denominación Incendio	Provincia	CCAA	Superficie estimada (ha)	Consecuencias Protección Civil	Medios MITECO	Medios UME
1	26-ene.	Soba	Cantabria	Cantabria	1.715,00			
2	9-feb.	Enix	Almería	Andalucía	577,23			
3	6-abr.	Rionansa	Cantabria	Cantabria	592,66		X	
4	14-abr.	Tàrbena	Alicante	Comunidad Valenciana	543,67	X	X	X
5	3-jun.	Tarifa	Cádiz	Andalucía	563,28	X	X	
6	6-jun.	Nijar	Almería	Andalucía	2.167,83	X	X	
7	5-jul.	Cabeza de Buey	Badajoz	Extremadura	754,91		X	
8	19-jul.	La Coronada	Badajoz	Extremadura	779,73		X	
9	20-jul.	Talaván	Cáceres	Extremadura	728,55		X	
10	24-jul.	Ribera del Fresno	Badajoz	Extremadura	1.138,77		X	
11	24-jul.	Puebla del Maestre	Badajoz	Extremadura	943,80	X	X	
12	24-jul.	Argamasilla de Calatrava	Ciudad Real	Castilla la Mancha	702,05	X	X	
13	30-jul.	Valverdejo	Cuenca	Castilla la Mancha	2.227,00	X	X	X
14	6-ago.	La Estrella	Toledo	Castilla la Mancha	2.377,98	X	X	X
15	18-ago.	Andújar	Jaén	Andalucía	530,44	X	X	
16	19-ago.	Astorga	León	Castilla y León	506,33	X	X	X
17	22-ago.	Tres Cantos	Madrid	Madrid	527,22	X	X	

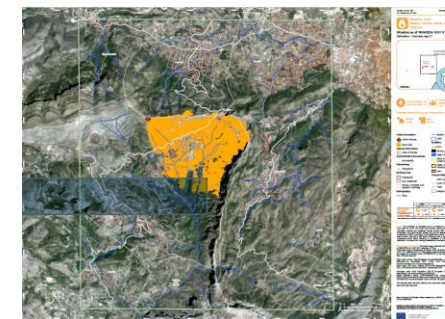
- De los 17 GIF ocurridos a fecha 6 de octubre, 10 han tenido **consecuencias de protección civil** (58,8%).
- En 15 de los GIF han intervenido medios de **MITECO** (88,2%) y en 4 ha intervenido la **UME** (23,5%).

El Servicio Copernicus se ha activado en **1 ocasión** por incendio forestal:

➤ Modalidad Rapid Mapping, a solicitud de la Generalitat Valenciana

Nº	Incendios	Provincia	CCAA	Usuario final	Fecha solicitud ERCC	Tipo activación	Clave
1	Tárbenas	Alicante	Comunidad Valenciana	Dirección General de Protección Civil y Emergencias	30/04/2024	Rapid Mapping	<a href="#">EMSR719</a>

## Activaciones de Copernicus



Tárbenas (Alicante)



Servicios



<https://www.copernicus.eu/es/servicios>



<https://forest-fire.emergency.copernicus.eu/>

El servicio llamado Copernicus EMS (Emergency Management Service) ofrece información sobre desastres, incluidos los riesgos meteorológicos, geofísicos, deliberados y accidentales causados por el hombre y otros desastres humanitarios, así como actividades de prevención, preparación, respuesta y recuperación. La Dirección General de Protección Civil y Emergencias actúa como Punto Focal Nacional (PFN) para las activaciones de este servicio gratuito al servicio del Mecanismo de Protección Civil Europeo.

# Intervención de medios españoles en el extranjero

Intervención en **21 incendios en Portugal** en zonas fronterizas, a través del convenio bilateral entre ambos países:

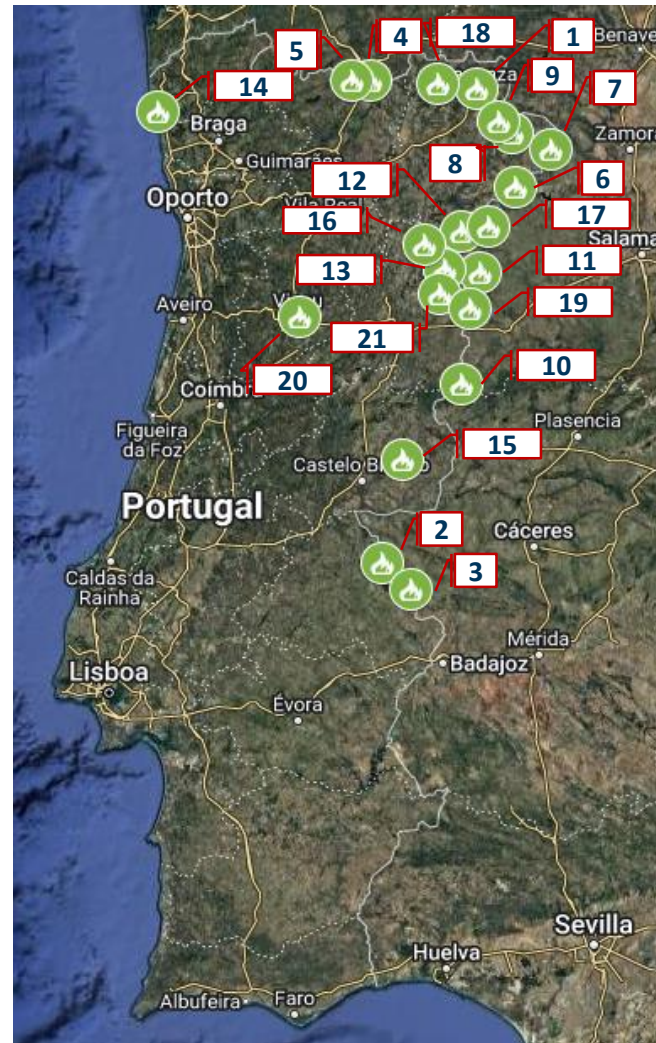
- 13 con medios autonómicos de Castilla y León, 1 de ellos con intervención de medios estatales.
- 3 con medios autonómicos de Extremadura.
- 4 con medios autonómicos de Galicia, 1 de ellos con intervención de medios estatales.
- 1 con los medios estatales de la Unidad Militar de Emergencias del Ministerio de Defensa y las Brigadas de Refuerzo de Incendios Forestales del Ministerio de Transición Ecológica y Reto Demográfico en la Sub-Região de Viseu e Dão Lafões.

## INTERVENCIÓN DE MEDIOS DE ESPAÑA EN PORTUGAL

Nº	Inicio Incendio	MOVILIZACIÓN	Distrito Portugal (Municipio)	Municipio más próximo en España (Provincia)	CCAA	MEDIOS AUTÓNOMICOS	Medios Estatales
1	13-mar.	Transfronterizo	Braganza (Braganza)	Trabazos	Castilla y León	2 Agentes Medioambientales y 2 Vehículos autobomba	NO
2	29-abr.	Transfronterizo	Marvão (Penha de Esparreira)	Valencia de Alcántara	Extremadura	1 Vehículo con 6 operarios	NO
3	20-jul.	Transfronterizo	Marvão (Galegos)	Valencia de Alcántara	Extremadura	1 Camión Autobomba con su dotación. 1 retén aéreo. 1 Agente Medioambiental.	NO
4	26-jul.	Transfronterizo	Vila Real - Chaves (Vilarelho da raia)	San Cibrao (Ourense)	Galicia	1 Helicóptero con Brigada - 1 Agente Medioambiental Forestal. 2 Brigadas. 1 Camión Autobomba	NO
5	26-jul.	Transfronterizo	Vila Real - Chaves (Vilarelho da raia)	San Cibrao (Ourense)	Galicia	Camiones Autobomba.	NO
6	3-ago.	Transfronterizo	Braganza (Bemposta)	Villarino de los Aires (Salamanca)	Castilla y León	1 Helicóptero con Brigada.	NO
7	10-ago.	Transfronterizo	Braganza (Miranda do Douro)	Fariza (Zamora)	Castilla y León	2 Agentes medioambientales, 1 Camión Autobomba y 1 Brigada terrestre.	NO
8	11-ago.	Transfronterizo	Braganza (Vimioso)	Alcañices (Zamora)	Castilla y León	1 Avión de Coordinación, 6 compañías helitransportadas, 5 Camiones Autobomba, 8 Cuadrillas de Tierra, 12 Bulldozer, 9 Agentes Medioambientales, 6 Técnicos y 1 PMA de Castilla y León	1 FOCA- AA Labacolla. 1 Lima HT Rosinos. 1 BRIF - Tabuyo
9	14-ago.	Transfronterizo	Braganza (Argozelo)	Trabazos (Zamora)	Castilla y León	1 Camión Autobomba. 2 Brigadas terrestres. 2 Brigadas Helitransportadas. 1 Bulldozer. 2 Agentes Medioambientales y 1 Helicóptero Bombardero	1 BRIF HT
10	14-ago.	Transfronterizo	Guarda (Aldea do Bispo)	Navasfrías (Salamanca)	Castilla y León	2 Helicópteros con Brigada. 1 Brigada Terrestre. 1 Camión Autobomba y 3 Agentes Medioambientales	NO
11	23-ago.	Transfronterizo	Guarda (Mata de Lobos)	Sobradillo (Salamanca)	Castilla y León	2 Helicópteros con Brigada y 1 Agente Medioambiental	NO
12	30-ago.	Transfronterizo	Braganza (Freixo de Espada À Cinta)	Vilvestre (Salamanca)	Castilla y León	2 brigadas helitransportadas. 4 autobombas. 2 agentes medioambientales. 1 técnico/coordinador. 1 conductor y 1 brigada terrestre	NO
13	31-ago.	Transfronterizo	Guarda (Figueira de Castelo Rodrigo)	Sobradillo (Salamanca)	Castilla y León	1 brigada helitransportada. 3 agentes medioambientales. 1 brigada terrestre	NO
14	4-sep.	Transfronterizo	Viana do Castelo (Viana do Castelo)	La Guardia (Pontevedra)	Galicia	5 agentes Medioambientales Forestales. 9 Brigadas terrestres. 5 helicópteros. 5 motobombas. 2 bulldozer. 4 aviones de carga en tierra. 2 hidroavión anfíbio.	2 TANGO-ACT Xinzo + 2 FOCA- AA Labacolla + 1 BRIF/A - Laza
15	12-sep.	Transfronterizo	Guarda (Figueira de Castelo Rodrigo)	Sobradillo (Salamanca)	Castilla y León	1 brigada helitransportada. 3 agentes medioambientales y 1 brigada terrestre	NO
16	12-sep.	Transfronterizo	Castelo Branco (Idanha a Nova)	Alcantara (Cáceres)	Extremadura	Helicóptero de transporte y extinción y 1 Brigadas Helitransportadas	NO
17	16-sep.	Transfronterizo	Braganza (Freixo de Espada À Cinta)	Vilvestre (Salamanca)	Castilla y León	1 Helicóptero con Brigada y 1 Agente Medioambiental	NO
18	17-sep.	Transfronterizo	Braganza (Vinhais)	A Gudiña (Ourense)	Galicia	4 aviones, 4 helicópteros, 1 helicóptero de coordinación, 7 brigadas, 2 bulldozers, 1 agente medioambiental	NO
19	17-sep.	Transfronterizo	Guarda (Almofala e Escarigo)	Sobradillo (Salamanca)	Castilla y León	1 Helicóptero con Brigada Helitransportada	NO
20	17-sep.	Bilateral	Sub-Região de Viseu e Dão Lafões				UME: BIEM I y V: 364 Militares y 116 vehículos. MITECO: BRIF/A (Pinofranqueado); 2 helicópteros de transporte y extinción.
21	30-sep.	Transfronterizo	Guarda (Figueira de Castelo Rodrigo)	Sobradillo (Salamanca)	Castilla y León	2 Helicópteros con Brigada y 2 Agente Medioambientales	NO

Mapa de las **21** intervenciones en **incendios en Portugal** en zonas fronterizas, a través del convenio bilateral entre ambos países:

## Intervención de medios españoles en el extranjero



1. Braganza (Braganza)
2. Marvao (Penha de Espareira)
3. Marvao (Galegos)
4. Vila Real (Vilarelho da Raia)
5. Vila Real (Vilarelho da Raia)
6. Braganza (Mogadouro)
7. Braganza (Miranda do Douro)
8. Braganza (Vimioso)
9. Braganza (Argozelo)
10. Guarda (Aldea do Bispo)
11. Guarda (Mata de Lobos)
12. Braganza (Freixo da Espada À Cinta)
13. Guarda (Figueira do Castelo Rodrigo)
14. Viana do Castelo (Viana do Castelo)
15. Castelo Branco (Idanha a Nova)
16. Guarda (Figueira do Castelo Rodrigo)
17. Braganza (Freixo da Espada À Cinta)
18. Braganza (Vinhais)
19. Guarda (Almofala)
20. Sub-Regiao de Viseu e Dao Lafoes
21. Guarda (Figueira do Castelo Rodrigo)

## Intervención en un incendio en la localidad francesa de Perpignan.

## Intervención de medios españoles en el extranjero

### INTERVENCIÓN DE MEDIOS DE ESPAÑA EN FRANCIA

Nº	Inicio Incendio	Movilización	Distrito Francia (Municipio)	Municipio más próximo en España (Provincia)	CCAA	MEDIOS AUTÓNOMICOS
1	12-sep.	Bilateral	Perpignan	Cantallops (Girona)	Cataluña	4 autobombas con su dotación y 1 vehículo ligero de mando



## Intervención de medios extranjeros en España

Intervención de medios de la República de Portugal en 3 incendios que se produjeron en el municipio de Rosal de la Frontera (Huelva), en La Fregeneda (Salamanca) y en la localidad de Hermisende (Zamora) a través del Convenio Bilateral entre ambos países.

### INTERVENCIÓN DE MEDIOS DE PORTUGAL EN ESPAÑA

Nº	Inicio Incendio	Distrito Portugal (Municipio)	Municipio más próximo en España (Provincia)	CCAA
1	22-jun.	Beja (Vila Verde de Ficalho)	Rosal de la Frontera (Huelva)	Andalucía
2	4-jul.	Guarda (Alto da Sapinha)	La Fregeneda (Salamanca)	Castilla y León
2	14-sep.	Braganza (Mofreita)	Hermisende (Zamora)	Castilla y León



1. Rosal de la Frontera (Huelva)
2. La Fregeneda (Salamanca)
3. Hermisende (Zamora)

## Intervención de medios españoles en el extranjero

- Intervención en **Guatemala** (17 días) a través del Mecanismo Europeo de Protección Civil.
- Intervención en **Bulgaria** del 20 al 25 de julio a través del Mecanismo Europeo de Protección Civil.
- Intervención en **Bulgaria** del 4 al 9 de agosto a través del Mecanismo Europeo de Protección Civil.
- Intervención en **Portugal** del 23 al 25 de agosto a través del Mecanismo Europeo de Protección Civil.
- Intervención en **Portugal** del 17 al 20 de septiembre a través del Mecanismo Europeo de Protección Civil.
- Intervención en **Bolivia** desde el 20 de septiembre a través del Mecanismo Europeo de Protección Civil.

FECHA SOLICITUD	PAÍS	UCPM	MEDIOS DESPLAZADOS	FECHAS INTERVENCIÓN	ZONAS INTERVENCIÓN
23/05/2024	GUATEMALA	UCPM	FAST: 7 expertos con función de evaluación y asesoramiento en la lucha contra incendios forestales, MITECO, Andalucía, Cataluña, y SEPRONA.	30 de mayo al 15 de junio	Área de Izabal , Petén, Alta Verapaz
19/07/2024	BULGARIA	UCPM	2 Aviones Anfibios UD14 Canadair con 6 Militares de la UME	Del 20 al 25 de julio	Krainovo
03/08/2024	BULGARIA	UCPM	2 aviones Anfibios UD14 Canadair con una dotación de 23 militares.	Del 4 al 9 de agosto	Blagoevgrad (Goleshovo)
21/08/2024	PORTUGAL	UCPM	2 aviones anfibios UD14 Canadair con una dotación de 34 militares	Del 23 al 25 de agosto	Madeira (Portugal)
16/09/2024	PORTUGAL	UCPM	2 Aviones Anfibios UD14 Canadair con 6 Militares	Del 17 al 20 de septiembre	Sever do Vouga
17/09/2024	BOLIVIA	UCPM	FAST: 8 expertos en evaluación y asesoramiento en la lucha contra incendios forestales del MITECO, Generalitat Valenciana, Gobierno de Canarias y Fundación Pau Costa. GFFF-ES: BRIF con 40 bomberos y 1 una persona de enlace del MITECO	Desde el 20 de septiembre	Chiquitanía (Concepción y Monteverde)

# Incendios Forestales 2024

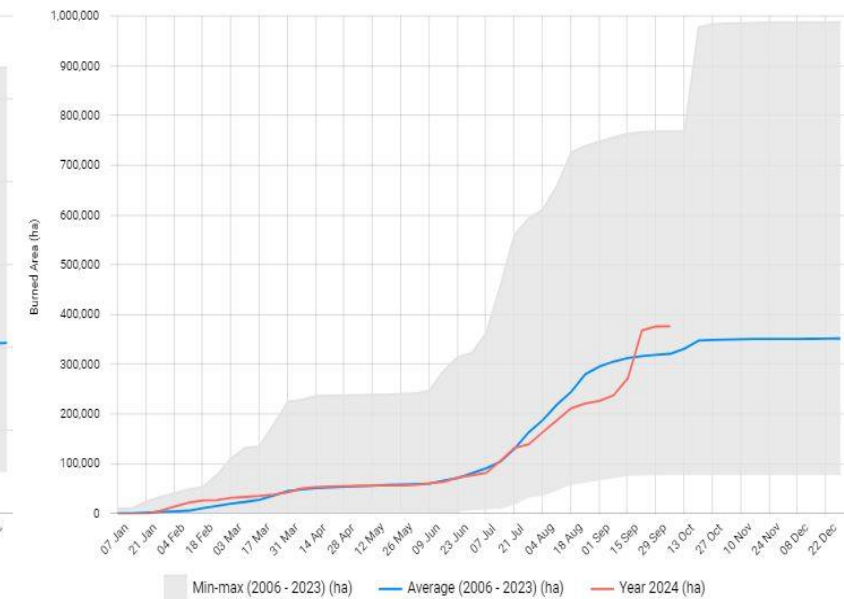
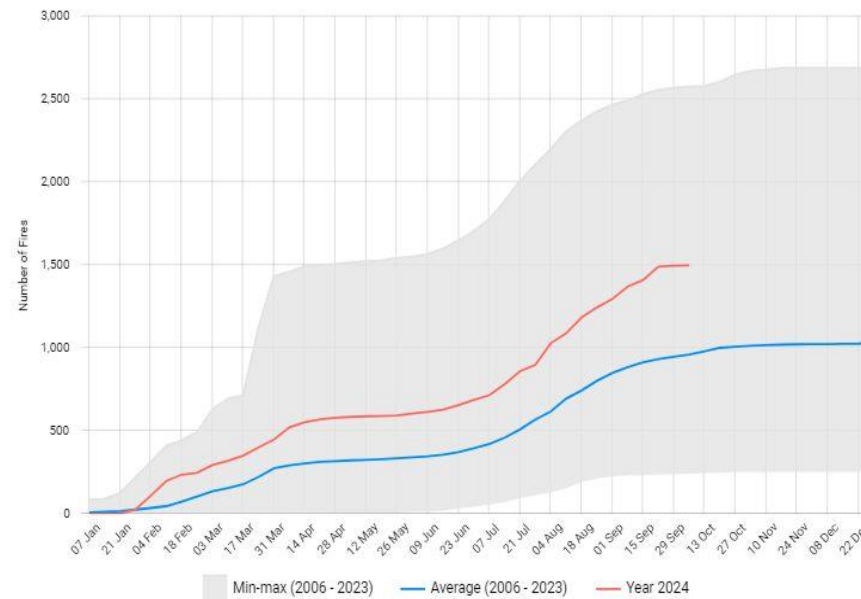
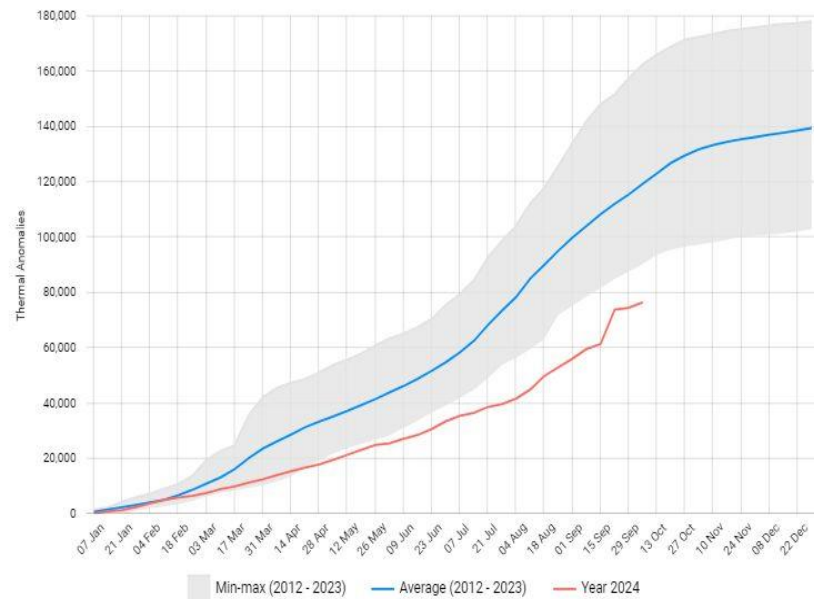
# ANEXOS



# Anexo I

## Información del Sistema Europeo de Incendios Forestales (EFFIS)

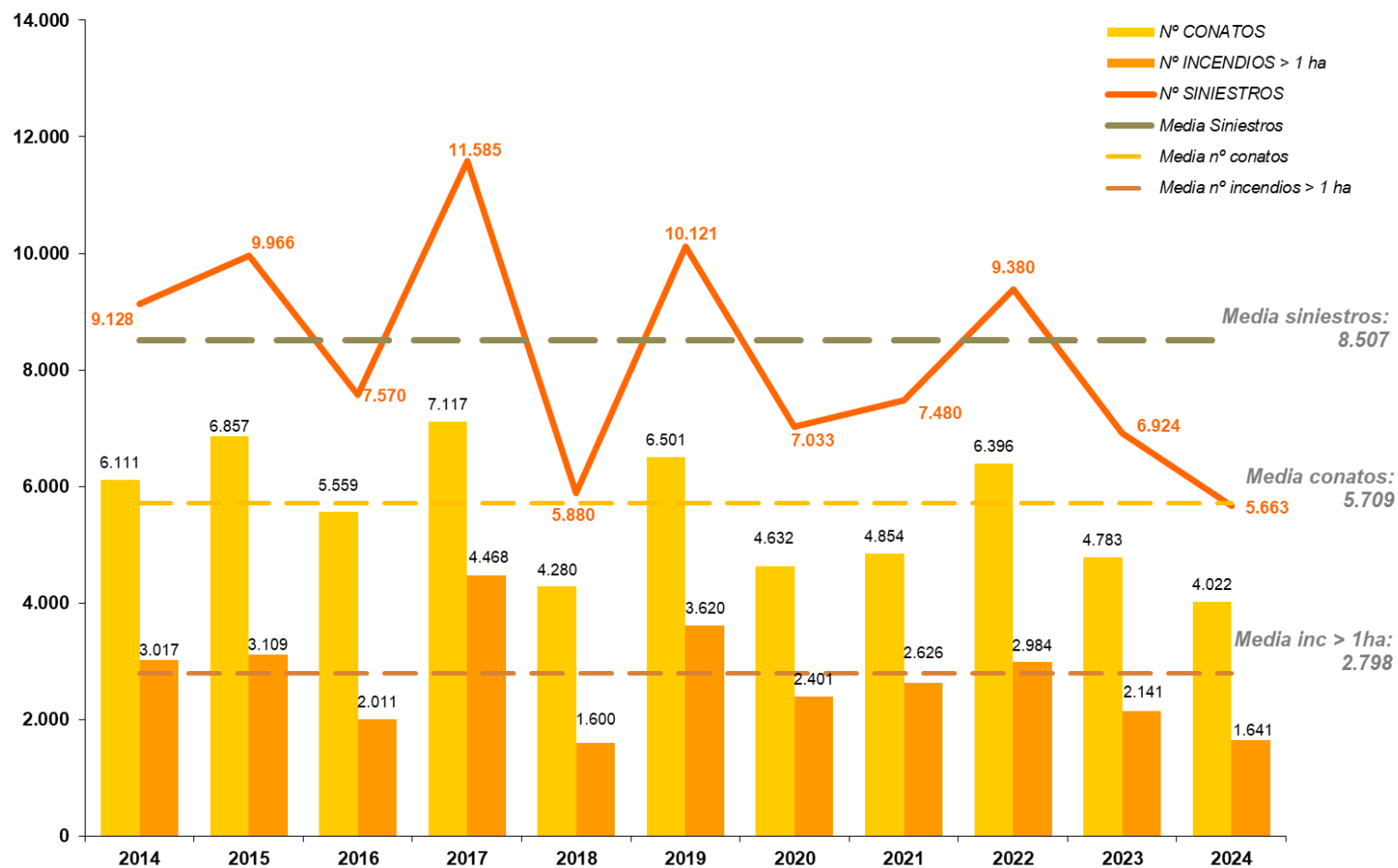
### Anomalías térmicas, número de incendios y superficie quemada



## Anexo II

### Estadística de incendios Siniestros, conatos e incendios

SINIESTROS, CONATOS E INCENDIOS - 29 DE SEPTIEMBRE



Siniestros, conatos e incendios en la última década. Fuente: MITECO 27/09/2024

Desde el 01 de enero hasta el **29 de septiembre** de 2024 se han registrado un total de **5.663 incendios forestales**.

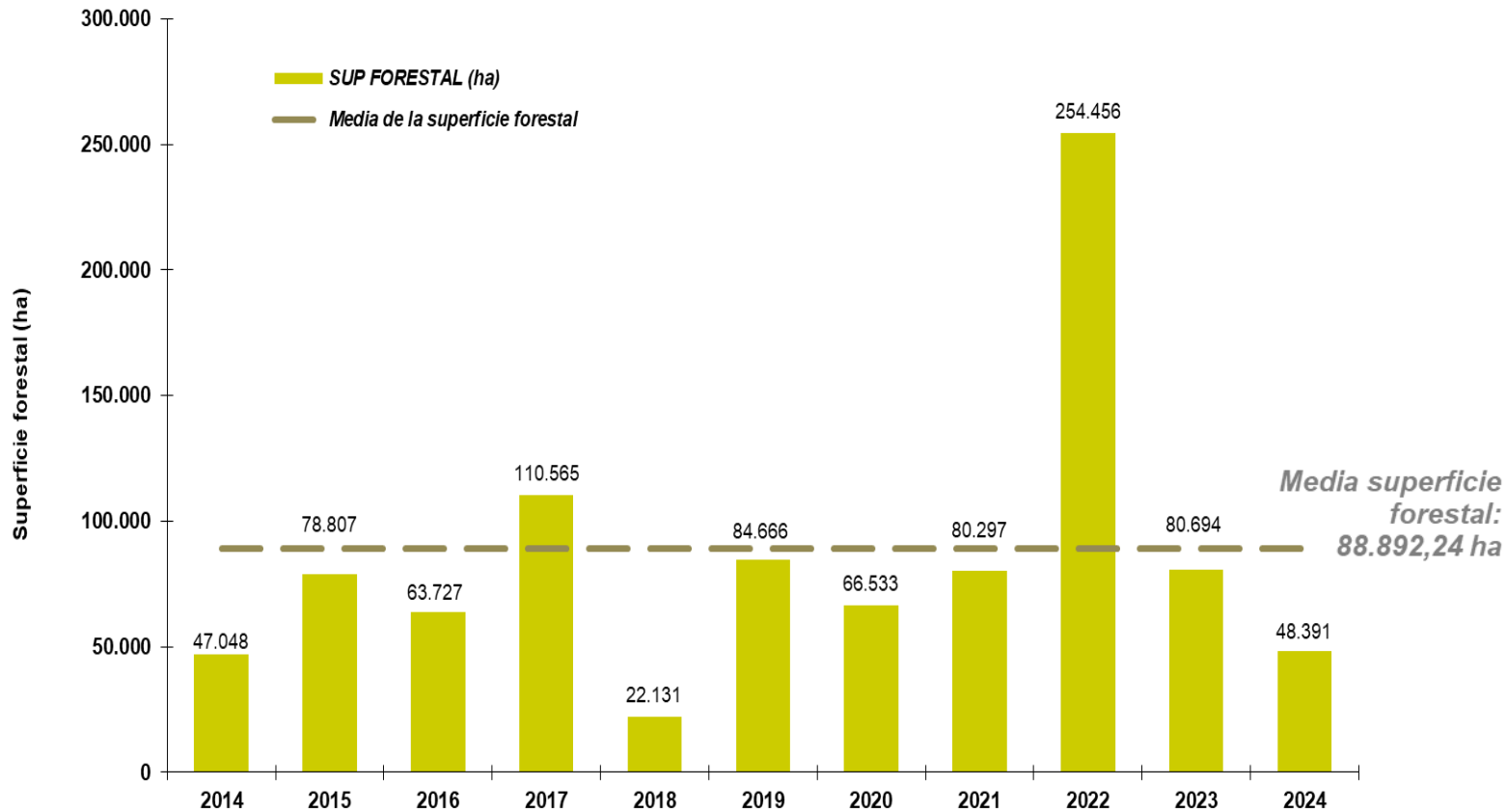
De ellos, el 71,02% (4.022) fueron conatos que se extinguieron antes de quemar 1 hectárea y el 28,97% (1.641) han sido incendios mayores de 1 ha.

El total de siniestros se encuentra un **32% por debajo de la media de la última década (8.507 siniestros)**.

## Anexo II

### Estadística de incendios Superficie forestal quemada

SUP FORESTAL (ha) 29 DE SEPTIEMBRE



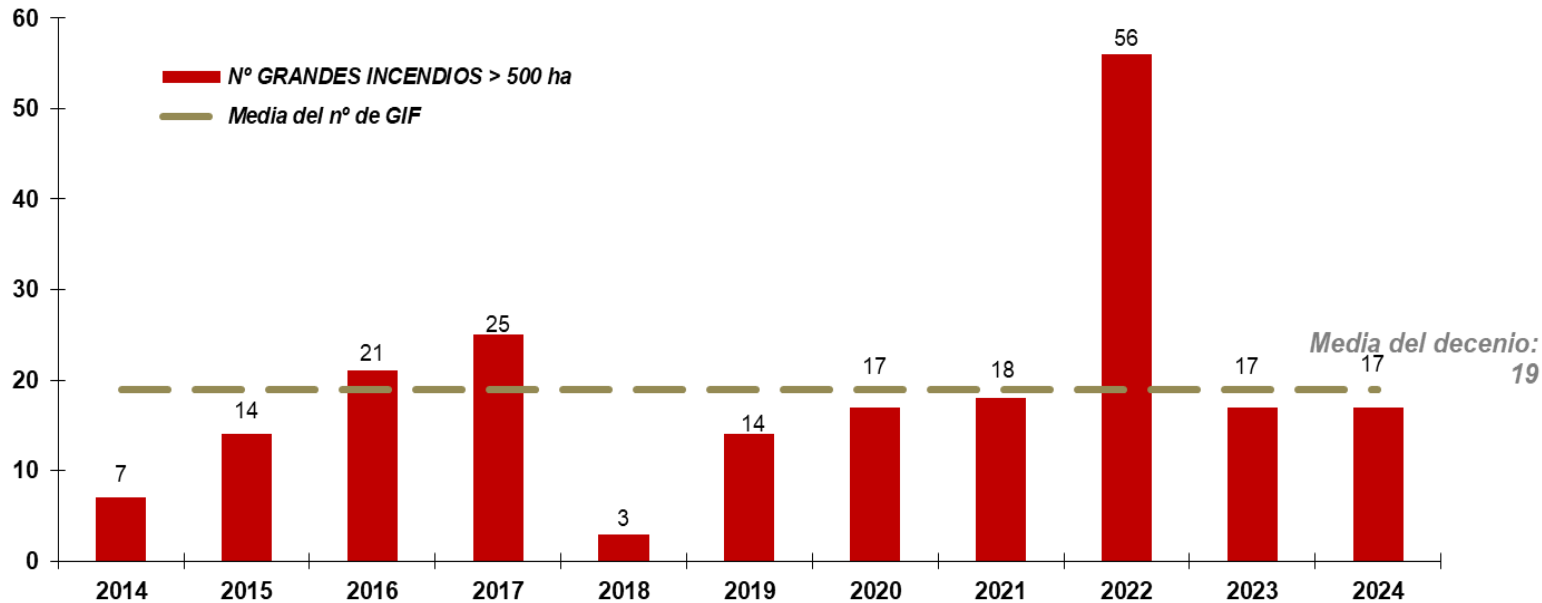
La superficie forestal quemada a **29 de septiembre** (48.391 hectáreas) equivale al **54,43%** de la media de la última década (88.892 hectáreas).

Superficie forestal quemada en la última década. Fuente: MITECO 29/09/2024

## Anexo II

### Estadística de incendios Grandes incendios > 500 ha

GRANDES INCENDIOS FORESTALES - GIF 29 DE SEPTIEMBRE



Grandes incendios > 500 ha en la última década. Fuente: MITECO 29/09/2024

A **29 de septiembre** se han producido **17 GIF**, dos por debajo de la media del decenio.

Los **17 grandes incendios** han quemado una superficie estimada de **17.376,45 ha**, lo que supone un **34,9%** de la superficie total afectada (**49.745,07 ha**).



GOBIERNO  
DE ESPAÑA

MINISTERIO  
DEL INTERIOR