

Incendios Forestales 2022



Informe de seguimiento
09/10/2022

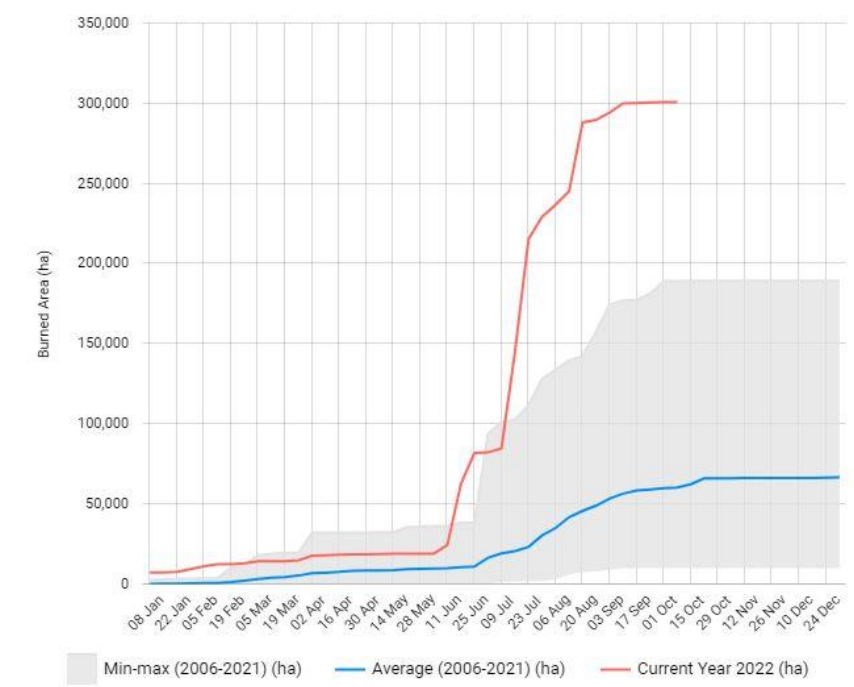
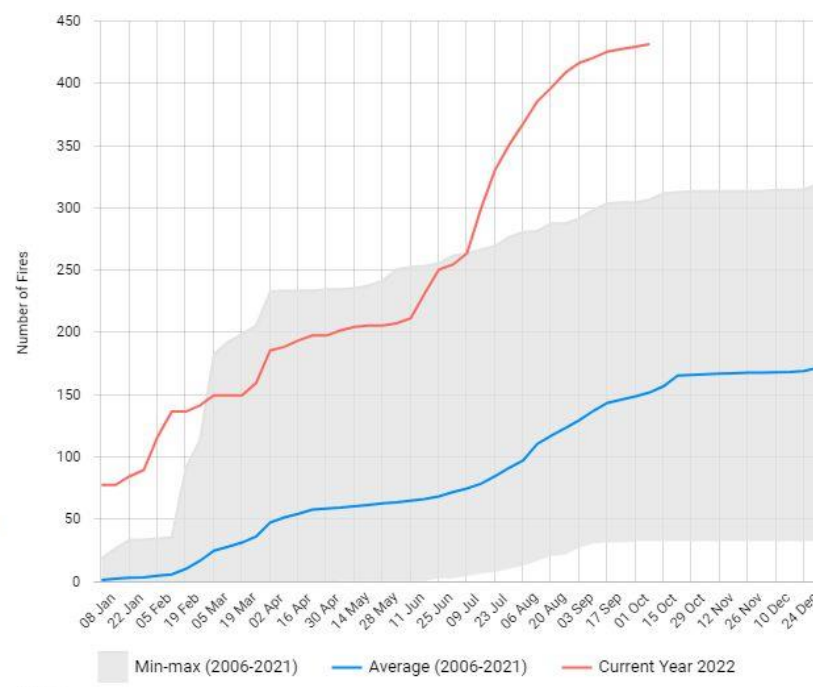
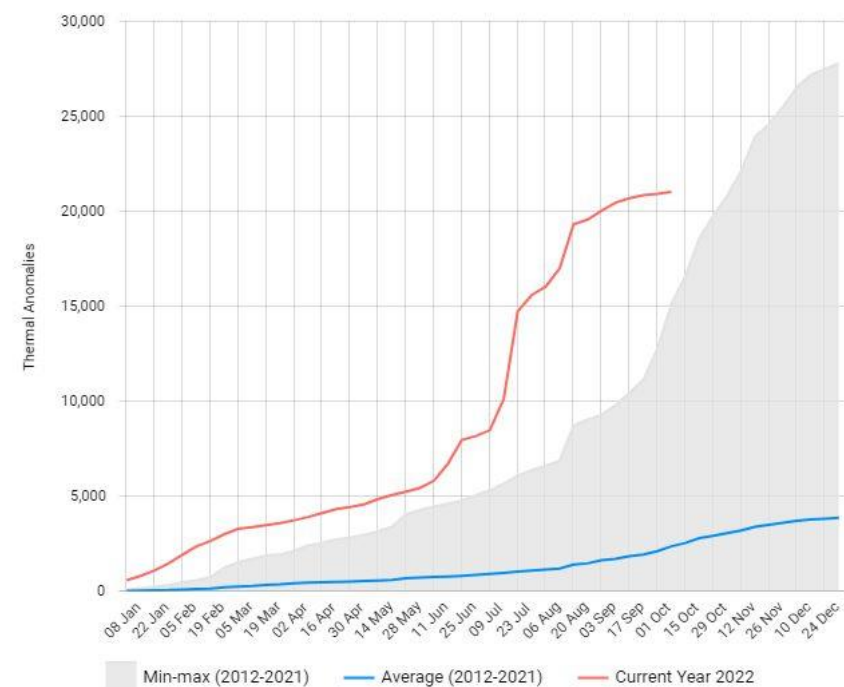


INCENDIOS FORESTALES 2022

1. Información del Sistema Europeo de Incendios Forestales (08/10/2022, EFFIS)
2. Estadística de incendios (02/10/2022, MITECO)
 - Siniestros, conatos e incendios
 - Superficie forestal quemada
 - Grandes incendios > 500 hectáreas
3. Consecuencias de protección civil (09/10/2022)
 - Incendios notificados al CENEM
 - Situaciones operativas declaradas
 - Fallecidos, heridos y evacuados
 - Resumen de incidencias de protección civil
 - Intervenciones de MITECO y UME
 - Activaciones de Copernicus
4. Intervención de medios españoles en el extranjero (09/10/2022)
5. Intervención de medios extranjeros en España (09/10/2022)

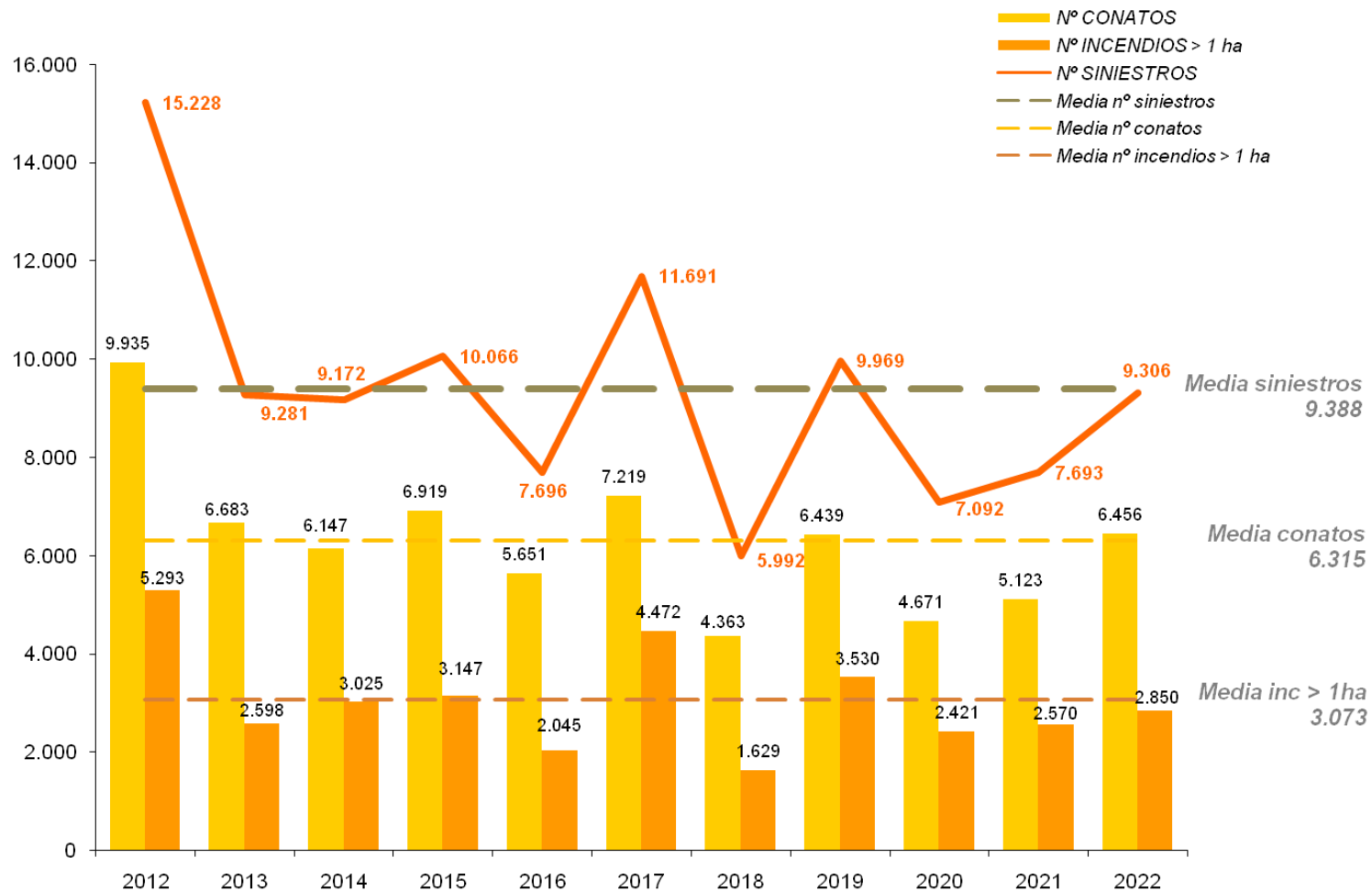
Estadística de incendios Información de EFFIS

Anomalías térmicas, número de incendios y superficie quemada



Estadística de incendios Siniestros, conatos e incendios

Nº SINIESTROS - 2 OCTUBRE



Siniestros, conatos e incendios en el último decenio (2012-2021) y año en curso. Fuente: MITECO 02/10/2022

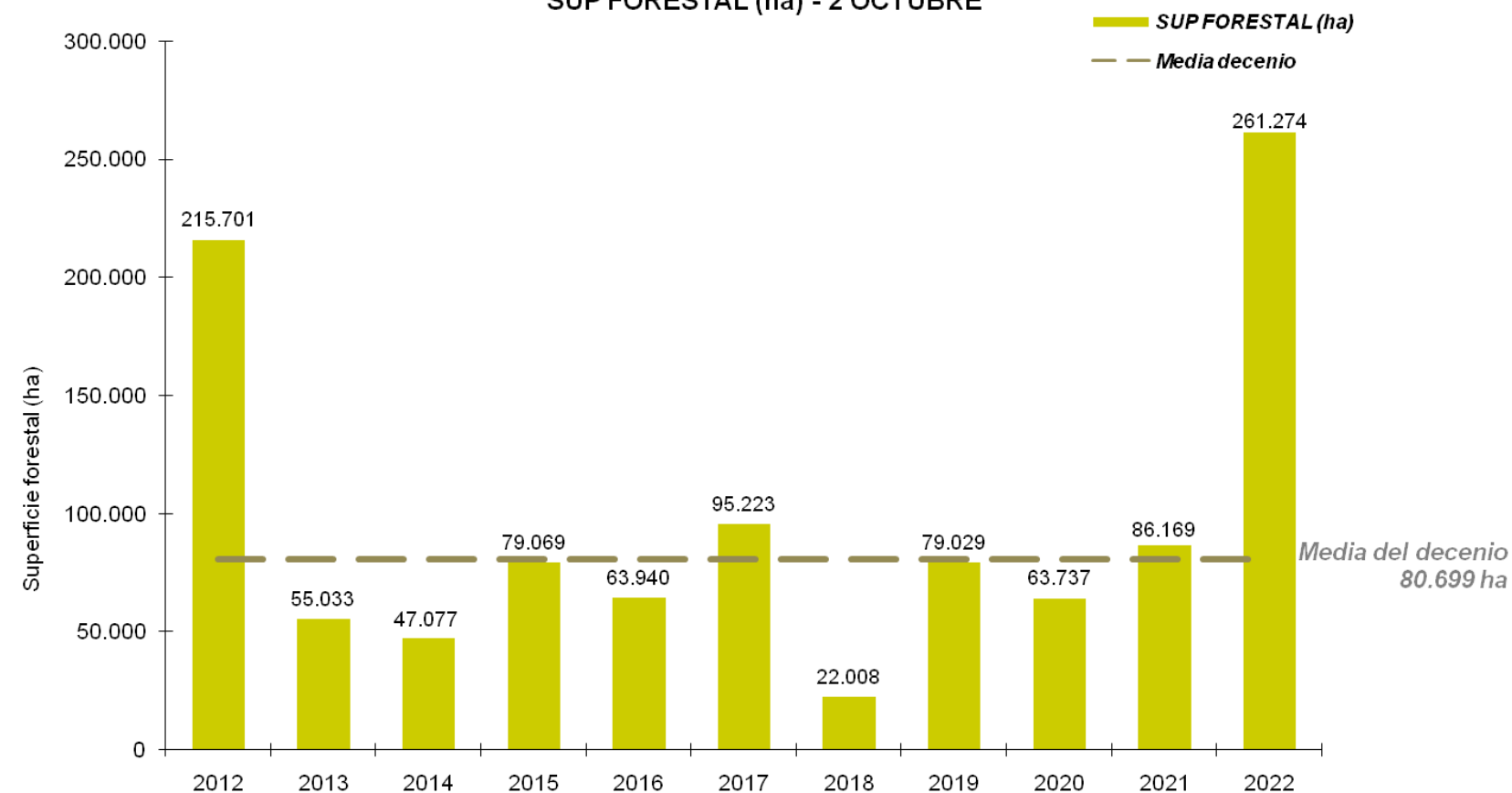
Desde el 1 de enero hasta el **2 de octubre** de 2022 se han registrado un total de **9.306 incendios forestales**.

De ellos, el 69% (6.456) fueron conatos que se extinguieron antes de quemar 1 hectárea y 2.850 han sido incendios mayores de 1 ha.

El total de siniestros se encuentra un **1% por debajo de la media del último decenio (9.388 siniestros)**.

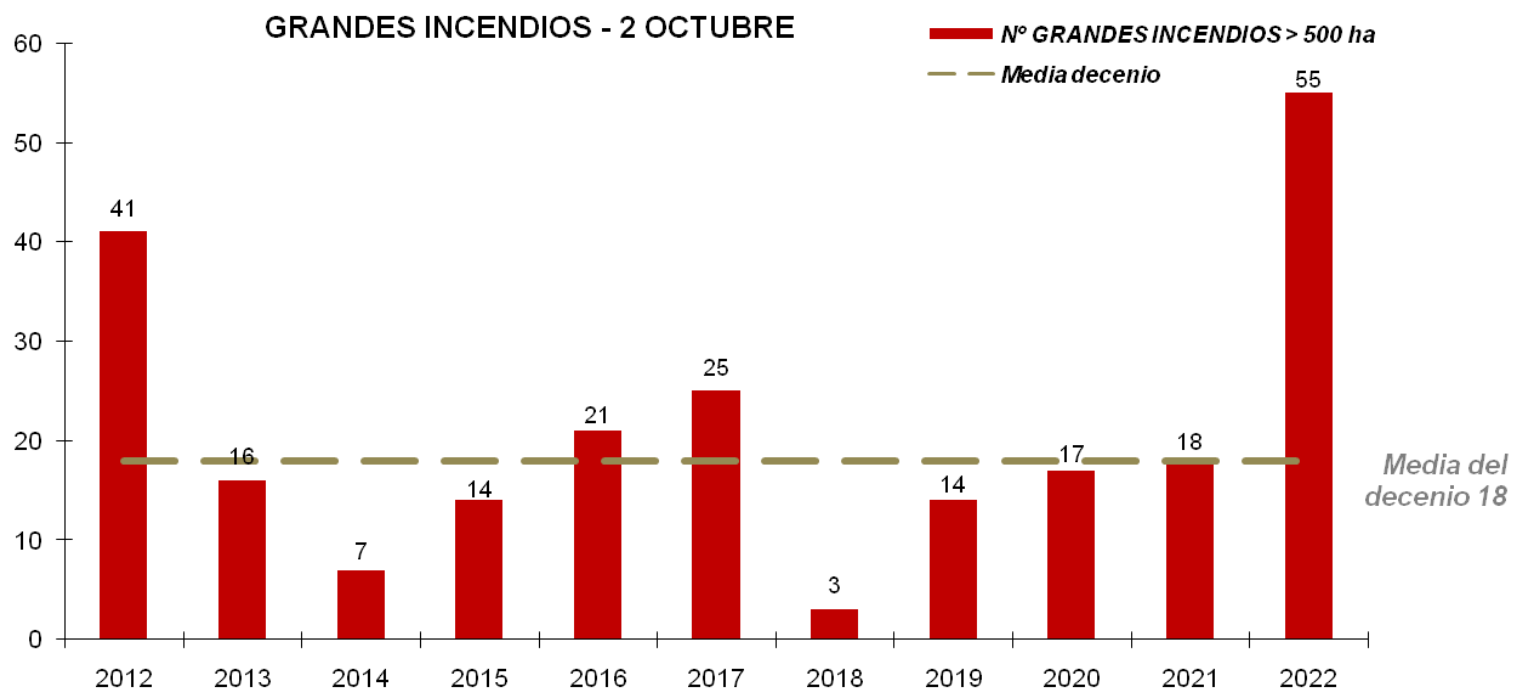
Estadística de incendios Superficie forestal quemada

SUP FORESTAL (ha) - 2 OCTUBRE



La superficie forestal quemada a 2 de octubre (261.274 hectáreas) es más del triple de la media del último decenio (80.699 hectáreas).

Estadística de incendios Grandes incendios > 500 ha



Grandes incendios > 500 ha en el último decenio (2012-2021) y año en curso. Fuente: MITECO 02/10/2022

- Hasta el **2 de octubre** se han producido **55 GIF**, más del triple de la media del último decenio (18 GIF).
- Los **55 grandes incendios** han quemado una superficie forestal estimada de **215.404 ha**, lo que supone un **82%** de la superficie total afectada (261.274 ha).

Grandes incendios > 500 ha

Nº	Fecha inicio	Denominación Incendio	Provincia	CCAA	Superficie estimada (ha)	Consec PC	Medios MITECO	Medios UME	SOP máxima
1	28-ene	Hermisende	Zamora	Castilla y León	1.421,13	x	x		1
2	25-feb	Lubián	Zamora	Castilla y León	503,00		x		1
3	08-jun	Pujerra	Málaga	Andalucía	4.553,53	x	x	x	2
4	15-jun	Artesa de Segre	Lleida	Cataluña	2.504,90	x	x	x	2
5	15-jun	Riofrio de Aliste	Zamora	Castilla y León	24.073,86	x	x	x	2
6	16-jun	Nonaspe	Zaragoza	Aragón	1.110,00	x	x	x	2
7	17-jun	Toledo	Toledo	Castilla-La Mancha	1.738,00	x	x		1
8	19-jun	Arguedas/Valtierra	Navarra	Navarra	2.060,00	x		x	2
9	19-jun	Legarda/Guirguillano	Navarra	Navarra	6.248,00	x	x	x	2
10	20-jun	Castejón de Tornos	Teruel	Aragón	1.350,00	x	x	x	2
11	20-jun	Gallipienzo/San Martín de Unx	Navarra	Navarra	6.599,00	x	x	x	2
12	03-jul	Venta del Moro	Valencia	Com. Valenciana	1.330,60	x	x	x	2
13	11-jul	Ladrillar/Monsagro	Cáceres / Salamanca	Extremadura / Castilla y León	10.438,58	x	x	x	2
14	11-jul	Candelario	Salamanca	Castilla y León	507,90	x	x	x	2
15	14-jul	Casas de Miravete	Cáceres	Extremadura	2.728,90	x	x	x	2
16	14-jul	Carballeda de Valdeorras/Riodolas	Ourense	Galicia	12.846,26	x	x	x	2
17	14-jul	A Pobra do Brollón/Folgosos do Courel	Lugo	Galicia	13.566,00	x	x	x	2
18	15-jul	Mijas	Málaga	Andalucía	1.788,34	x	x		1
19	15-jul	Vilariño de Conso	Ourense	Galicia	6.999,36		x		s.c.
20	15-jul	Figueroela de Arriba	Zamora	Castilla y León	1.151,32	x	x	x	2
21	15-jul	Montiel	Ciudad Real	Castilla-La Mancha	799,08				s.c.
22	15-jul	Roelos de Sayago	Zamora	Castilla y León	619,00		x		2
23	15-jul	Navafria	Segovia	Castilla y León	758,51	x	x	x	2
24	16-jul	Cebrenos	Ávila	Castilla y León	4.071,92	x	x	x	2
25	17-jul	Losacio	Zamora	Castilla y León	26.181,96	x	x	x	2
26	17-jul	El Pont de Vilomara i Rocafort	Barcelona	Cataluña	1.502,64	x	x		2
27	17-jul	Ponferrada	León	Castilla y León	1.406,40	x	x	x	2
28	18-jul	Ateca	Zaragoza	Aragón	11.004,10	x	x	x	2
29	18-jul	Almaraz de Duero	Zamora	Castilla y León	589,32	x		x	2
30	19-jul	Valdepeñas de la Sierra	Guadalajara	Castilla-La Mancha	2.478,29	x	x	x	2
31	19-jul	Oimbra (Rabal)	Ourense	Galicia	1.931,08	x	x		2
32	19-jul	Oimbra (Videferre)	Ourense	Galicia	901,33		x		2
33	21-jul	Los Realejos	S.C. Tenerife	Canarias	2.739,30	x	x	x	2
34	24-jul	Quintanilla del Coco	Burgos	Castilla y León	1.819,69	x	x	x	2
35	24-jul	Losacino	Zamora	Castilla y León	690,80				1
36	25-jul	Humanes	Guadalajara	Castilla-La Mancha	974,62	x	x	x	2
37	25-jul	Almadén	Ciudad Real	Castilla-La Mancha	1.563,74		x		1
38	26-jul	Almonte/Bonares	Huelva	Andalucía	880,79	x	x		1
39	29-jul	Sevilleja de la Jara	Toledo	Castilla-La Mancha	538,50	x	x	x	2
40	03-ago	Verín	Ourense	Galicia	785,00	x	x	x	2
41	04-ago	Caldas de Reis	Pontevedra	Galicia	569,82	x	x	x	2
42	04-ago	Boiro	A Coruña	Galicia	2.200,00	x	x	x	2
43	05-ago	Santa Cruz del Valle	Ávila	Castilla y León	1.495,32	x	x	x	2
44	07-ago	Boca de Huérgano	León	Castilla y León	1.154,85	x	x	x	2
45	09-ago	Chandrea de Queixa	Ourense	Galicia	619,46		x		2
46	09-ago	Laza/Camba	Ourense	Galicia	2.828,18		x		2
47	09-ago	Carballeda de Valdeorras/Casaio	Ourense	Galicia	510,00		x		s.c.
48	10-ago	O Irixo	Ourense	Galicia	795,00	x	x		2
49	10-ago	Santibáñez el Alto	Cáceres	Extremadura	910,36	x	x	x	2
50	13-ago	La Vall d'Ebo	Alicante	Com. Valenciana	10.609,05	x	x	x	2
51	13-ago	Añón de Moncayo	Zaragoza	Aragón	5.213,16	x	x	x	2
52	14-ago	Useras/Les Useres	Castellón	Com. Valenciana	734,51	x	x	x	2
53	15-ago	Bejís	Castellón	Com. Valenciana	16.944,63	x	x	x	2
54	24-ago	Lobeira	Ourense	Galicia	625,20		x		s.c.
55	08-sep	Los Guájares	Granada	Andalucía	4.439,74	x	x		1

- De los 55 GIF, **44** han tenido consecuencias de protección civil (80%)
- En **51** de los 55 GIF han intervenido medios de **MITECO** (93%) y en **36** de ellos ha intervenido la **UME** (65%)
- En **43** de los 55 GIF ha sido declarada la **Situación Operativa 2** (78%)

CCAA	Nº GIF	Consec PC	Medios MITECO	Medios UME	SOP 2
Castilla y León	15	12	13	11	12
Andalucía	4	4	4	1	1
Cataluña	2	2	2	1	2
Aragón	4	4	4	4	4
Castilla-La Mancha	6	4	5	3	3
Navarra	3	3	2	3	3
Com. Valenciana	4	4	4	4	4
Extremadura	3	3	3	3	3
Galicia	13	7	13	5	10
Canarias	1	1	1	1	1
TOTAL	55	44	51	36	43

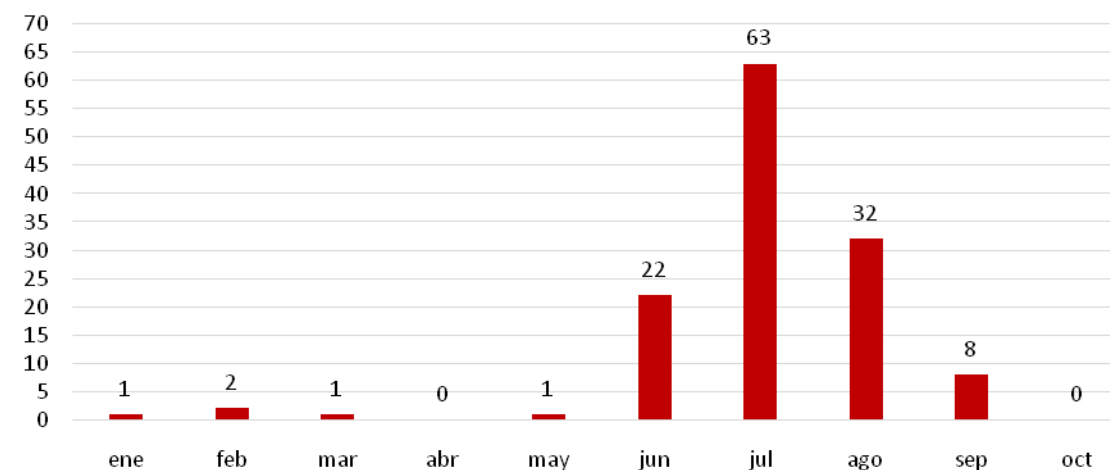
- Las CCAA en las que han ocurrido más GIF han sido **Castilla y León** (27%) y **Galicia** (24%)

Incendios notificados al CENEM (*)

CCAA	Incendios notificados	Incendios con intervención de medios AGE	Incendios con intervención de medios MITECO	Incendios con activación de UME	Incendios con consecuencias de PC
Andalucía	59	53	53	1	15
Aragón	36	32	32	4	12
Asturias	50	47	47		
Balears, Illes	17	12	12		
Canarias	5	5	5	1	2
Cantabria	24	23	23		
Castilla y León	102	85	83	17	27
Castilla-La Mancha	48	41	41	3	12
Cataluña	30	26	26	2	12
Com. Valenciana	15	9	9	6	9
Extremadura	36	23	23	5	6
Galicia	127	118	118	8	20
Madrid	4	2	2		4
Murcia	5	2	2	1	3
Navarra	20	19	18	4	7
País Vasco	10	10	10		
Rioja, La	3	3	3	1	
Ceuta	1	1	1	1	1
Melilla					
TOTAL	592	511	508	54	130

De los **592 incendios notificados al CENEM** entre el 1 de enero y el 9 de octubre, en el **86% (511)** han intervenido **medios de la AGE** y un **22% (130)** han tenido **consecuencias para la población y sus bienes.**

Incendios con consecuencias de protección civil



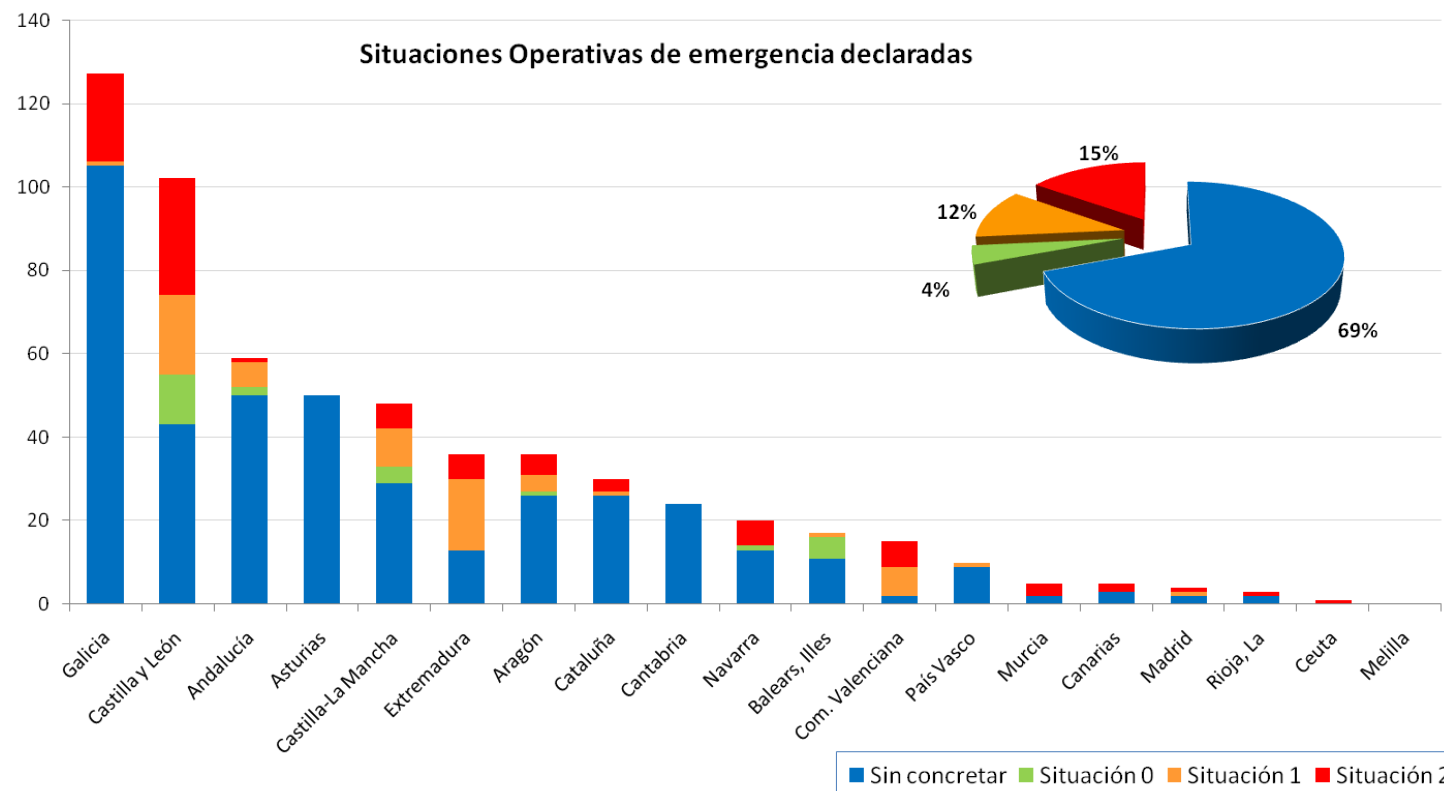
En todos los incendios que se ha activado la UME han intervenido medios del MITECO, excepto en dos de Castilla y León y uno de Navarra.

(*) De acuerdo con el PLEGEM, las CCAA deben notificar, a efectos preventivos, la activación de cualquier plan de protección civil en las situaciones operativas 1 y 2.

De los **592 incendios** notificados al CENEM entre el 1 de enero y el 9 de octubre, en **90** ha sido declarada la **Situación Operativa 2 (15%)** y en **67** la **Situación Operativa 1 (12%)**.

En el resto, 435 incendios (73%) no se ha declarado Situación Operativa alguna (Sit 0 o sin concretar).

Situaciones operativas de emergencia declaradas



CCAA	Sin concretar	Situación 0	Situación 1	Situación 2	Total
Galicia	105		1	21	127
Castilla y León	43	12	19	28	102
Andalucía	50	2	6	1	59
Asturias	50				50
Castilla-La Mancha	29	4	9	6	48
Extremadura	13		17	6	36
Aragón	26	1	4	5	36
Cataluña	26		1	3	30
Cantabria	24				24
Navarra	13	1		6	20
Balears, Illes	11	5	1		17
Com. Valenciana	2		7	6	15
País Vasco	9		1		10
Murcia	2			3	5
Canarias	3			2	5
Madrid	2		1	1	4
Rioja, La	2			1	3
Ceuta				1	1
Melilla					0
TOTAL	410	25	67	90	592

FALLECIDOS: 3

Nº	Fecha inicio	Denominación Incendio	Provincia	CCAA	Nº de Fallecidos	Extinción / Ajenos	Comentario
1	17-jul	Losacio	Zamora	Castilla y León	3	Extinción 1 Ajenos 2	Un miembro de las cuadrillas de extinción, en Ferrerueta de Tábara. Un vecino de la localidad de Escober de Tábara. Un vecino de Sesnández de Tábara que fue alcanzado por las llamas, fallecido el 16 de agosto.

Incidencias de protección civil Fallecidos y heridos

FALLECIDOS:

Un brigadista y dos vecinos de Escober de Tábara y Sesnández de Tábara fallecidos en el incendio de Losacio (Zamora).

HERIDOS:

90 personas han tenido que ser atendidas en 26 incendios, 45 de ellas pertenecientes al dispositivo de extinción.

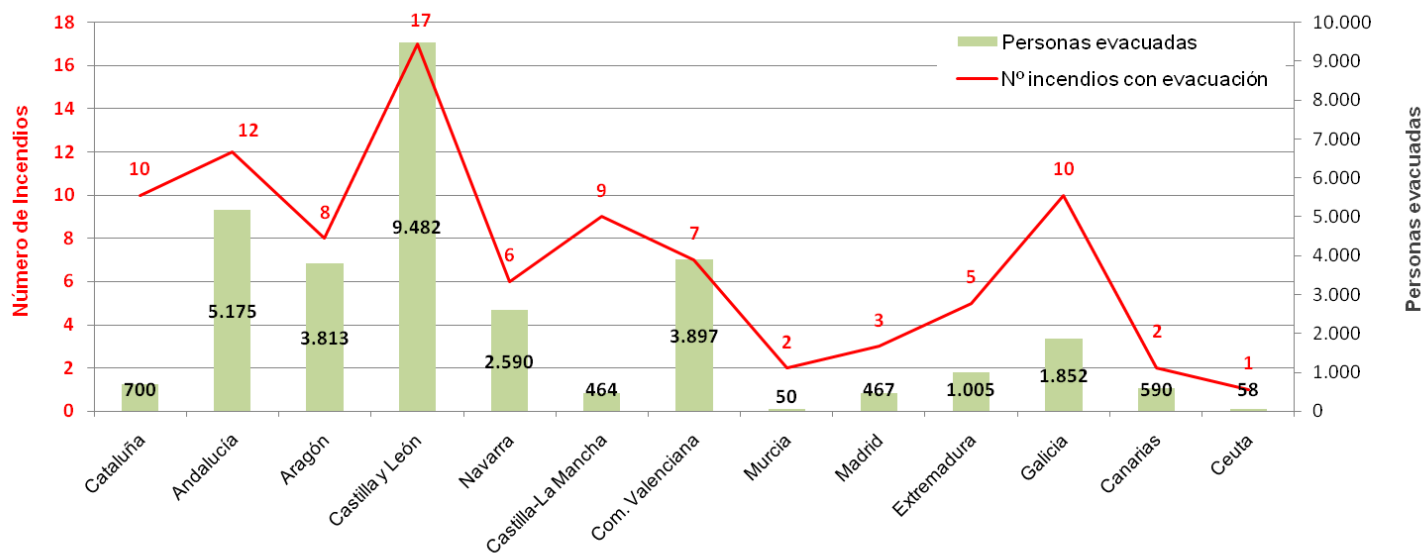
HERIDOS: 90

Nº	Fecha inicio	Denominación Incendio	Provincia	CCAA	Nº de Heridos	Extinción / Ajenos	Comentario
1	08-jun	Pujerra	Málaga	Andalucía	3	Extinción	Bomberos forestales del INFOCA. Uno de ellos grave, con quemaduras de 2º grado.
2	15-jun	Corbera d'Ebre	Tarragona	Cataluña	1	Extinción	Un bombero herido leve.
3	15-jun	Riofrio de Aliste	Zamora	Castilla y León	1	Extinción	Un operario de bulldozer de la Junta de Castilla y León, con quemaduras en las manos.
4	16-jun	Nonaspe	Zaragoza	Aragón	1	Ajeno	Un varón, con quemaduras en las manos.
5	18-jun	Olivella	Barcelona	Cataluña	1	Extinción	Un Sargento del SEPRONA, intoxicado leve por inhalación de humo.
6	05-jul	Aranjuez	Madrid	Madrid	4	Extinción	Tres bomberos y un policía local heridos leves.
7	11-jul	Falset	Tarragona	Cataluña	1	Ajeno	Una persona intoxicada de carácter leve.
8	11-jul	Monsagro	Salamanca	Castilla y León	1	Extinción	Un bombero de la Diputación de Salamanca con un corte tras una caída, atendido en centro de salud.
9	14-jul	Carballeda de Valdeorras	Ourense	Galicia	1	Ajeno	Un varón alcanzado por las llamas cuando circulaba en moto, con quemaduras de carácter muy grave.
10	15-jul	Chipiona	Cádiz	Andalucía	5	Extinción 3 Ajenos 2	Tres efectivos de Guardia Civil con quemaduras leves e intoxicación por inhalación de humos.
11	17-jul	Losacio	Zamora	Castilla y León	13	Extinción 9 Ajenos 4	Dos personas asistidas por inhalación de humos. Nueve trabajadores del operativo de incendios heridos por inhalación de humo. Dos personas heridas durante la evacuación de Sesnández de Tábara. Dos varones que ayudaban en las labores de extinción heridos graves por quemaduras.
12	17-jul	El Pont de Vilomara i Rocafort	Barcelona	Cataluña	8	Ajenos	Atendidos a causa de quemaduras, crisis de ansiedad e inhalación de humo.
13	18-jul	Almaraz de Duero	Zamora	Castilla y León	1	Extinción	Un bombero forestal, con quemaduras de carácter grave.
14	19-jul	Puente de Domingo Flórez	León	Castilla y León	4	Extinción	Efectivos de la UME por accidente de camión, al ceder el terreno.
15	23-jul	Yunquera de Henares	Guadalajara	Castilla-La Mancha	1	Ajeno	Un agricultor que ayudaba en las tareas de extinción herido grave por quemaduras.
16	24-jul	Quintanilla del Coco	Burgos	Castilla y León	2	Ajenos	Dos personas heridas leves por quemaduras.
17	25-jul	Humanes	Guadalajara	Castilla-La Mancha	1	Extinción	Un piloto herido leve al accidentarse su helicóptero.
18	25-jul	Pinos Puente	Granada	Andalucía	3	Extinción	Tres efectivos del INFOCA asistidos por los servicios médicos, debido a un golpe de calor.
19	27-jul	Castrelo de Miño	Ourense	Galicia	1	Extinción	Un brigadista herido leve por quemaduras en un brazo.
20	29-jul	Collado del Mirón	Ávila	Castilla y León	2	Extinción	Dos brigadistas atendidos por humo e intenso calor; uno de ellos con quemaduras leves.
21	04-ago	Boiro	A Coruña	Galicia	1	Extinción	Un bombero forestal con quemaduras leves en un pie.
22	05-ago	Santa Cruz del Valle	Ávila	Castilla y León	1	Extinción	Un bombero forestal de la BRIF de Puerto El Pico con un esguince de rodilla.
23	07-ago	Boca de Huérgano	León	Castilla y León	1	Extinción	Un brigadista herido por un golpe en la rodilla.
24	15-ago	Bejís	Castellón	Com. Valenciana	28	Extinción 3 Ajenos 25	Tres bomberos y 25 pasajeros de un tren de la línea Valencia-Zaragoza.
25	08-sep	Los Guájares	Granada	Andalucía	3	Extinción	Un brigadista del INFOCA con fuerte dolor torácico, otro con quemaduras leves y el último con daño en un ojo por elemento extraño.
26	24-sep	Lújar	Granada	Andalucía	1	Extinción	Un bombero del parque de Motril con dificultad respiratoria y dolor en un costado.

Incidencias de protección civil Evacuaciones

Hasta el 9 de octubre se han llevado a cabo evacuaciones preventivas en **92 incendios**, afectando a más de **30.000 personas**, destacando:

- 2.500 evacuados, Pujerra (Málaga), 8 de junio
- 2.690 evacuados, Riofrío de Aliste (Zamora), 15 de junio
- 1.400 evacuados, Legarda / Guirguillano (Navarra), 18 de junio
- 1.100 evacuados, San Martín de Unx / Gallipienzo (Navarra), 19 de junio
- 1.050 evacuados, Ladrillar/Monsagro (Cáceres/Salamanca), 11 de julio
- 1.500 evacuados, Mijas (Málaga), 15 de julio
- 2.000 evacuados, Cebreros (Ávila), 16 julio
- 2.700 evacuados, Losacio (Zamora), 17 de julio
- 1.750 evacuados, Ateca (Zaragoza), 18 de julio
- 1.500 evacuados, Añón de Moncayo (Zaragoza), 13 de agosto
- 1.580 evacuados, La Vall d'Ebo (Alicante), 13 de agosto
- 2.200 evacuados, Bejís (Castellón), 15 de agosto



EVACUACIONES

CCAA	Nº incendios con evacuación	Personas evacuadas
Cataluña	10	700
Andalucía	12	5.175
Aragón	8	3.813
Castilla y León	17	9.482
Navarra	6	2.590
Castilla-La Mancha	9	464
Com. Valenciana	7	3.897
Murcia	2	50
Madrid	3	467
Extremadura	5	1.005
Galicia	10	1.852
Canarias	2	590
Ceuta	1	58
TOTAL	92	30.143

Resumen de incidencias de protección civil

De los **592** incendios registrados, **130** han tenido consecuencias para la población o sus bienes:

- **3 fallecidos** en 1 incendio
- **90 heridos** en 26 incendios
- **92** incendios con **evacuados**
- **28** incendios con **daños en infraestructuras**

	2022	MEDIA* 2017-2021	2021		2020		2019		2018		2017	
	09-oct		10-oct	31-dic	11-oct	31-dic	13-oct	31-dic	14-oct	31-dic	15-oct	31-dic
Nº de incendios registrados	592	533	555	588	492	508	569	575	342	342	709	772
Nº de incendios con consecuencias	130	65	92	96	44	48	68	69	36	36	87	98
Fallecidos	3	2	1	1	4	6	3	3	1	1	2	6
Heridos	90	25	60	61	9	9	17	17	12	12	26	28
Incendios con evacuados	92	41	54	57	30	32	51	52	22	22	47	59
Incendios con daños en infraestructuras	28	13	17	18	11	11	17	17	3	3	17	21
Incendios con activación de UME	54	21	14	14	21	21	26	26	5	5	41	51

* La MEDIA se refiere a los datos de los domingos correspondientes de los últimos cinco años.

Comparando las cifras de este año hasta el 9 de octubre, con el correspondiente domingo de los años anteriores, **2022 presenta los peores datos de los últimos 5 años, más del doble de la media**, en incidencias de protección civil.

Así mismo, ha sido necesario activar la **UME** en **54** incendios, siendo **la media de los últimos 5 años de 21** activaciones.

Intervenciones de la Unidad Militar de Emergencias

Hasta el 9 de octubre, la **UME** ha intervenido en **54** incendios forestales, en todos ellos declarada la Situación Operativa 2.

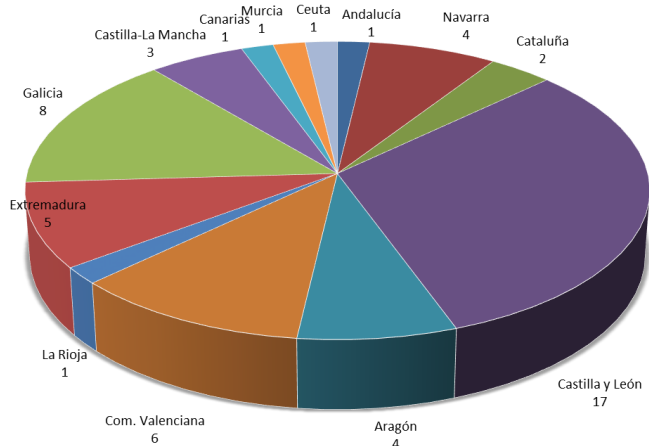
El **31%** de las intervenciones han sido en **Castilla y León**.

Todos han tenido consecuencias de protección civil, excepto los de Alfaro (La Rioja), Torre de Don Miguel y Jerte (Cáceres), Jumilla (Murcia) y Luyego (León).

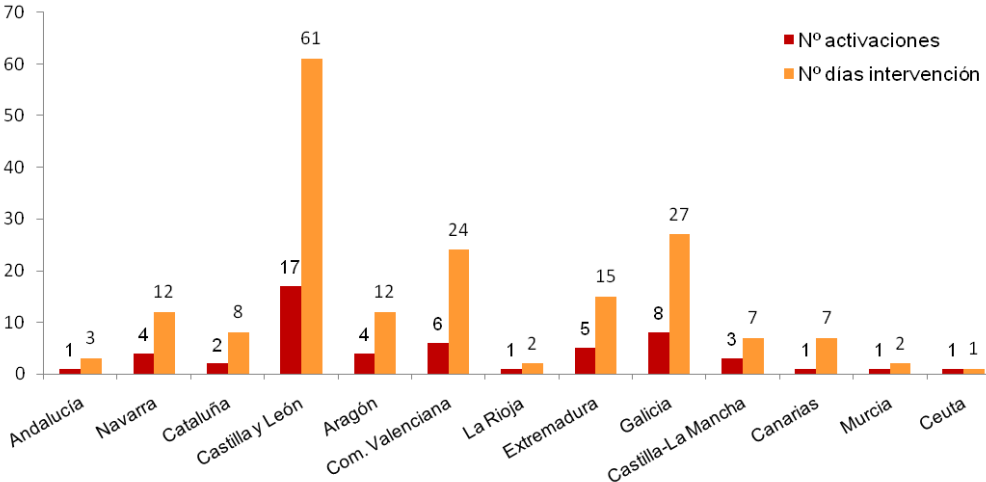
En todos han intervenido medios del MITECO, excepto en los de Arguedas/Valtierra (Navarra), Almaraz de Duero (Zamora) y Puente de Domingo Flórez (León).

Nº	Inicio Incendio	Denominación Incendio (fechas intervención UME)	Provincia	Consec. PC	Medios MITECO	SOP 2
1	08-jun	Pujerra (08-10 jun)	Málaga	x	x	x
2	15-jun	Yesa (15-16 jun)	Navarra	x	x	x
3	15-jun	Artesa de Segre (16-20 jun)	Lleida	x	x	x
4	15-jun	Riofrio de Aliste (16-20 jun)	Zamora	x	x	x
5	16-jun	Nonaspe (17-19 jun)	Zaragoza	x	x	x
6	16-jun	Castellar de la Ribera (16-18 jun)	Lleida	x	x	x
7	17-jun	Caudiel (17-18 jun)	Castellón	x	x	x
8	17-jun	Ayó de Vidriales (17-18 jun)	Zamora	x	x	x
9	18-jun	Legarda / Guirguillano (18-21 jun)	Navarra	x	x	x
10	18-jun	Arguedas / Valtierra (18-20 jun)	Navarra	x	x	x
11	19-jun	Gallipienzo / San Martín de Unx (20-22 jun)	Navarra	x	x	x
12	20-jun	Castejón de Tornos (21 jun)	Teruel	x	x	x
13	03-jul	Venta del Moro (4-6 jul)	Valencia	x	x	x
14	10-jul	Alfaro (10-11 jul)	La Rioja		x	x
15	11-jul	Candelario (12-15 jul)	Salamanca	x	x	x
16	11-jul	Ladrillar (11-16 jul)	Cáceres	x	x	x
17	11-jul	Monsagro (11-17 jul)	Salamanca	x	x	x
18	14-jul	Casas de Miravete (14-17 jul)	Cáceres	x	x	x
19	14-jul	Carballeda de Valdeorras (17-19 jul)	Ourense	x	x	x
20	15-jul	Figueroela de Arriba (15-16 jul)	Zamora	x	x	x
21	15-jul	Navafria (16-17 jul)	Segovia	x	x	x
22	15-jul	Folgozo do Courel (15-19 jul)	Lugo	x	x	x
23	16-jul	Cebreros (17-19 jul)	Ávila	x	x	x
24	16-jul	Torre de Don Miguel (16 jul)	Cáceres		x	x
25	17-jul	Losacio (18-19 jul)	Zamora	x	x	x
26	17-jul	Ponferrada (18-22 jul)	León	x	x	x
27	17-jul	Jerte (17-18 jul)	Cáceres		x	x
28	18-jul	Ateca (19-22 jul)	Zaragoza	x	x	x
29	18-jul	Almaraz de Duero(19 jul)	Zamora	x		x
30	19-jul	Puente de Domingo Flórez (19-22 jul)	León	x		x
31	19-jul	Valdepeñas de la Sierra (19-21 jul)	Guadalajara	x	x	x
32	21-jul	Los Realejos (21-27 jul)	S.C. Tenerife	x	x	x
33	24-jul	San Juan de la Nava (24-25 jul)	Ávila	x	x	x
34	24-jul	Quintanilla del Coco (24-26 jul)	Burgos	x	x	x
35	24-jul	Vegalatrave (24-25 jul)	Zamora	x	x	x
36	25-jul	Humanes (25-26 jul)	Guadalajara	x	x	x
37	25-jul	Calles (25-27 jul)	Valencia	x	x	x
38	29-jul	Sevilleja de la Jara (29-30 jul)	Toledo	x	x	x
39	30-jul	Arbo (30 jul - 1 ago)	Pontevedra	x	x	x
40	03-ago	Verín (3-4 ago)	Ourense	x	x	x
41	03-ago	Arbo - Barcelona (3-4 ago)	Pontevedra	x	x	x
42	04-ago	Caldas de Reis (5 ago)	Pontevedra	x	x	x
43	04-ago	Boiro (5-7 ago)	A Coruña	x	x	x
44	05-ago	Ponte-Caldelas (6-7 ago)	Pontevedra	x	x	x
45	05-ago	Santa Cruz del Valle (6-9 ago)	Ávila	x	x	x
46	07-ago	Boca de Huérgano (9-11 ago)	León	x	x	x
47	10-ago	Santibáñez el Alto (10-11 ago)	Cáceres	x	x	x
48	13-ago	Añón de Moncayo (13-16 ago)	Zaragoza	x	x	x
49	13-ago	La Vall d'Ebo (14-16 ago)	Alicante	x	x	x
50	13-ago	Jumilla (13-14 ago)	Murcia		x	x
51	14-ago	Useras/Les Useres (14-16 ago)	Castellón	x	x	x
52	15-ago	Bejis (15-22 ago)	Castellón	x	x	x
53	23-ago	Luyego (29 ago-2 sep)	León		x	x
54	08-sep	Ceuta (9 sep)	Ceuta	x	x	x

Nº de incendios con intervención de la UME por CCAA

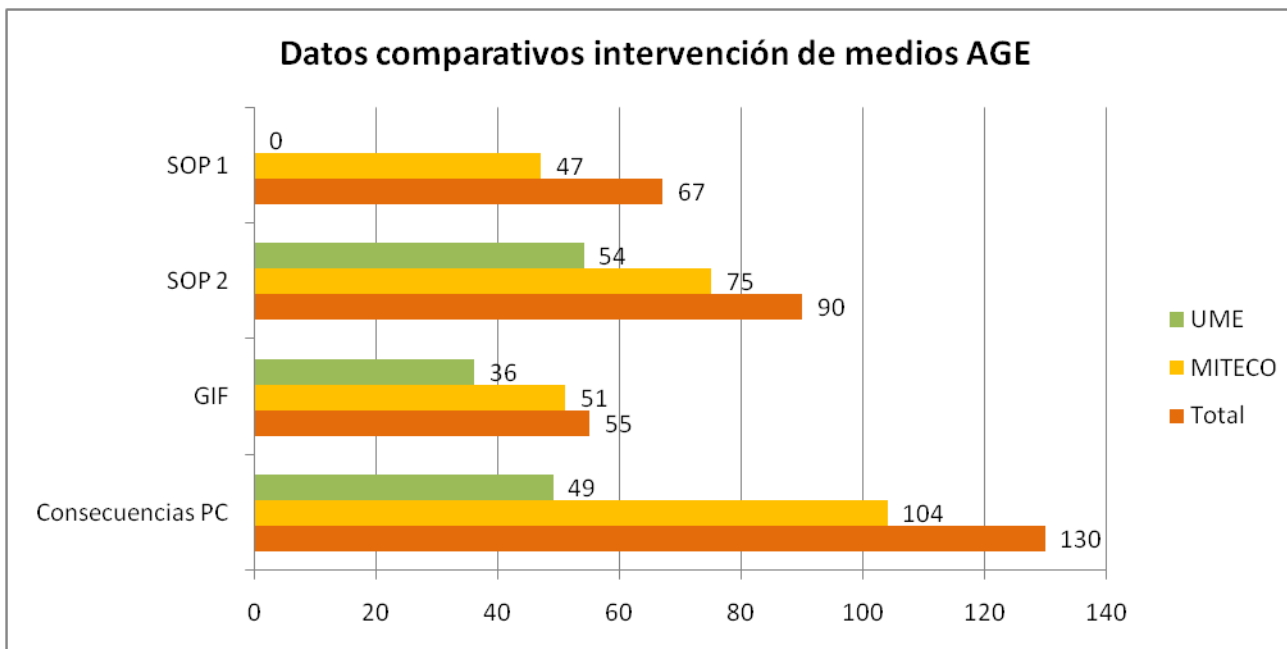


Nº de activaciones y días de intervención de la UME



Intervención de medios AGE

Datos comparativos intervención de medios AGE



Intervenciones de medios de la AGE en relación al total de incendios, hasta el 9 de octubre de 2022:

- De los **55 GIF** que se han producido, el MITECO ha intervenido en 51 (93%) y la UME en 36 (65%)
- De los **90 incendios declarados SOP 2** el MITECO ha intervenido en 75 (83%) y la UME en 54 (60%)
- De los **67 incendios declarados SOP 1** el MITECO ha intervenido en 47 (70%) y la UME en ninguno

- De los **130 incendios con consecuencias de protección civil**, el MITECO ha intervenido en 104 (80%) y la UME en 49 (38%)
- De los **92 incendios con evacuados**, el MITECO ha intervenido en 79 (86%) y la UME en 44 (48%)
- De los **28 incendios con daños en infraestructuras**, el MITECO ha intervenido en 26 (93%) y la UME en 16 (57%)

	Total	MITECO		UME	
GIF	55	51	93%	36	65%
Incendios Situación 2	90	75	83%	54	60%
Incendios Situación 1	67	47	70%	0	0%
Incendios con consecuencias PC	130	104	80%	49	38%
Incendios con evacuados	92	79	86%	44	48%
Incendios con daños en infraestructuras	28	26	93%	16	57%

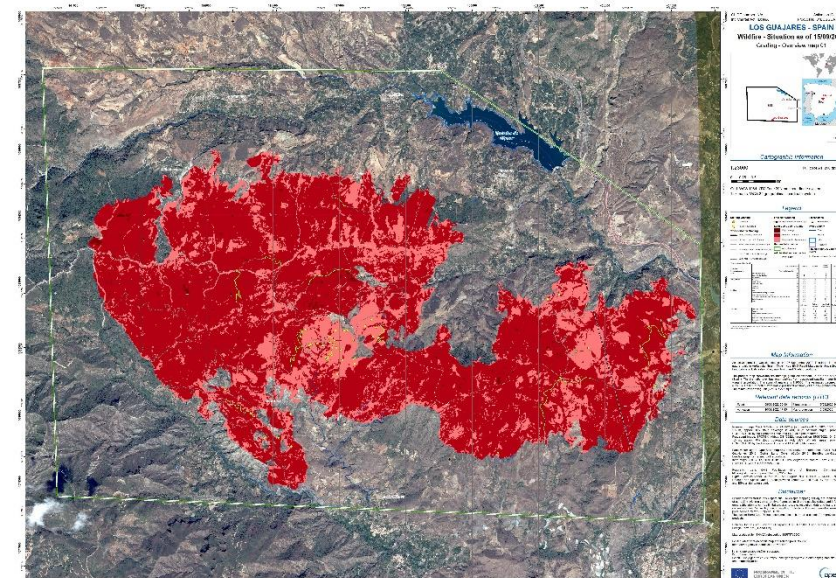
Activaciones de Copernicus

El servicio de cartografía a demanda del Servicio de Gestión de Emergencias (CEMS) del Programa Copernicus se ha activado en **22 ocasiones** por incendios forestales:

- 16 en la modalidad Rapid Mapping, a solicitud de CCAA y Dirección General de Protección Civil y Emergencias
- 6 en la modalidad Risk & Recovery Mapping, a solicitud de CCAA y Guardia Civil (UCOMA-SEPRONA)

Nº	Incendios	Provincia	CCAA	Usuario final	Fecha solicitud ERCC	Tipo activación
1	Pujerra	Málaga	Andalucía	UCOMA-SEPRONA Guardia Civil	10/06/2022	Risk & Recovery
2	Artesa de Segre Castellar de la Ribera	Lleida	Cataluña	Generalitat de Cataluña	16/06/2022	Rapid Mapping
3	Yesa	Navarra	Navarra	Gobierno de Navarra	16/06/2022	Rapid Mapping
4	Riofrío de Aliste	Zamora	Castilla y León	Junta de Castilla y León	17/06/2022	Rapid Mapping
5	Nonaspe	Zaragoza	Aragón	Gobierno de Aragón	17/06/2022	Rapid Mapping
6	Castejón de Tornos	Teruel	Aragón	Gobierno de Aragón	21/06/2022	Rapid Mapping
7	Arguedas / Valtierra	Navarra	Navarra	UCOMA-SEPRONA Guardia Civil	21/06/2022	Risk & Recovery
8	Ladrillar / Monsagro	Cáceres / Salamanca	Extremadura / Castilla y León	Dirección General de Protección Civil y Emergencias	13/07/2022	Rapid Mapping
9	Ateca	Zaragoza	Aragón	Gobierno de Aragón	19/07/2022	Rapid Mapping
10	Folgado do Courel Carballeda de Valdeorras	Lugo Ourense	Galicia	Xunta de Galicia	20/07/2022	Rapid Mapping
11	Navafria	Segovia	Castilla y León	Junta de Castilla y León	20/07/2022	Rapid Mapping
12	Losacio Cebberos Candelario Ponferrada Figueroela de Arriba, Vegalatrave San Juan de la Nava Quintanilla del Coco Almaraz de Duero Roelos de Sayago	Zamora Ávila Salamanca León Zamora Ávila Burgos Zamora Zamora	Castilla y León Castilla y León	Junta de Castilla y León Junta de Castilla y León	20/07/2022 26/07/2022	Rapid Mapping
13	Los Realejos	S.C. Tenerife	Canarias	Gobierno de Canarias	27/07/2022	Rapid Mapping
14	Casas de Miravete - Jerte	Cáceres	Extremadura	UCOMA-SEPRONA Guardia Civil	30/07/2022	Risk & Recovery
15	Carcastillo	Navarra	Navarra	UCOMA-SEPRONA Guardia Civil	05/08/2022	Risk & Recovery
16	Santa Cruz del Valle	Ávila	Castilla y León	Junta de Castilla y León	08/08/2022	Rapid Mapping
17	San Juan de la Nava	Ávila	Castilla y León	Junta de Castilla y León	08/08/2022	Risk & Recovery
18	Boca de Huérgano	León	Castilla y León	Junta de Castilla y León	10/08/2022	Rapid Mapping
19	Añón del Moncayo	Zaragoza	Aragón	Gobierno de Aragón	13/08/2022	Rapid Mapping
20	La Vall d'Ebo Bejis	Alicante Castellón	Com. Valenciana	Dirección General de Protección Civil y Emergencias	18/08/2022	Rapid Mapping
21	Los Guájares	Granada	Andalucía	Junta de Andalucía	10/09/2022	Rapid Mapping
22	Ceuta	Ceuta	Ceuta	Área de Coordinación de Emergencias y Protección Civil de Ceuta	19/09/2022	Risk & Recovery

Los Guájares (Granada)



Intervención de medios españoles en el extranjero

Intervención en **16 incendios en Portugal en zonas fronterizas**, a través del convenio bilateral entre ambos países:

- 15 con medios autonómicos (7 de Castilla y León, 5 de Galicia y 3 de Extremadura)
- 1 con medios del MITECO y de Castilla y León

- Intervención con medios del MITECO en **2 incendios en Portugal**:
- 10 julio, a través del Mecanismo Europeo de Protección Civil
 - 11 agosto, a través del convenio bilateral

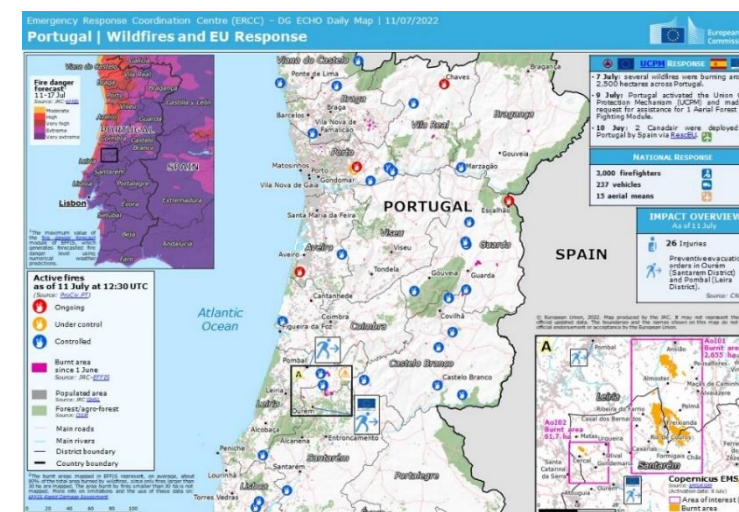
INTERVENCIONES EN PORTUGAL EN INCENDIOS FRONTERIZOS

Nº	Fecha	Distrito Portugal (Municipio)	Municipio más cercano (Provincia)	CCAA	Medios España
1	20-ene	Vilareal (Montalegre)	Cualedro (Ourense)	Galicia	
2	31-ene	Viana do Castelo	Entrimo (Ourense)	Galicia	
3	26-may	Portalegre (Caia)	Badajoz (Badajoz)	Extremadura	
4	08-jun	Portalegre (Ougela)	Albuquerque (Badajoz)	Extremadura	
5	17-jun	Évora (Mourão)	Valencia del Mombuey (Badajoz)	Extremadura	
6	15-jul	Bragança	Figueruela de Arriba (Zamora)	Castilla y León	
7	27-jul	Bragança	Trabazos (Zamora)	Castilla y León	
8	28-jul	Bragança	Pinilla de Fermoselle (Zamora)	Castilla y León	
9	31-jul	Bragança	Figueruela de Arriba (Zamora)	Castilla y León	
10	01-ago	Bragança (Quintanilha)	Trabazos (Zamora)	Castilla y León	
11	09-ago	Vila Real (Vilarelho da Raia)	Oímbra (Ourense)	Galicia	
12	12-ago	Guarda (Almofala)	Sobradillo (Salamanca)	Castilla y León	
13	22-ago	Viana do Castelo	Tui (Pontevedra)	Galicia	
14	29-ago	Vila Real	Oímbra (Ourense)	Galicia	
15	06-sep	Guarda (Almofala)	Sobradillo (Salamanca)	Castilla y León	
16	10-sep	Guarda (Almofala)	Sobradillo (Salamanca)	Castilla y León	

Medios estatales
Medios CCAA

OTRAS INTERVENCIONES EN EL EXTRANJERO

Fechas intervención	País	Medios desplazados	Movilización
10-11 julio	Portugal	2 AA + 2 UMEDAT	UCPM
11-12 agosto	Portugal	1 AA	Convenio bilateral



Intervención de medios extranjeros en España

Intervención de **medios de Portugal** en **4 incendios** en zonas fronterizas, a través del convenio bilateral entre ambos países.

INTERVENCIÓN DE MEDIOS DE PORTUGAL EN INCENDIOS FRONTERIZOS

Nº	Fecha	Distrito Portugal (Municipio)	Municipio más cercano (Provincia)	CCAA	Medios de Portugal
1	07-feb	Guarda	Valverde del Fresno (Cáceres)	Extremadura	4 helicópteros 32 autobombas 126 brigadistas
2	15-jun	Bragança	Riofrío de Aliste (Zamora)	Castilla y León	13 autobombas 39 bomberos
3	14-jul	Guarda	Fuentes de Oñoro (Salamanca)	Castilla y León	1 vehículo 5 personas
4	03-ago	Viana do Castelo (Monçao)	Arbo (Pontevedra)	Galicia	4 vehículos 16 bomberos



GOBIERNO
DE ESPAÑA

MINISTERIO
DEL INTERIOR