

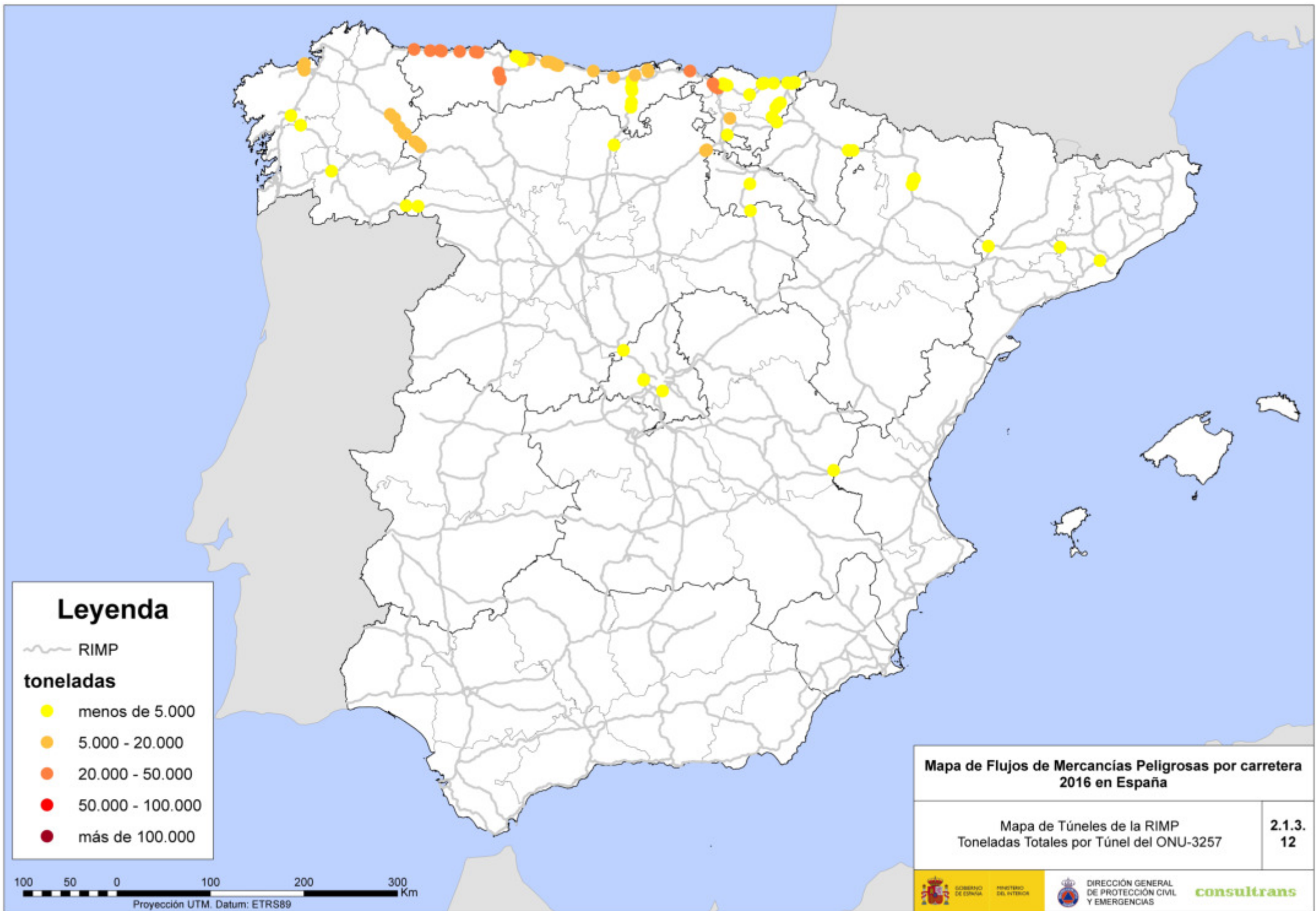
Mapa de Flujos de Mercancías Peligrosas por carretera 2016 en España

Mapa de Túneles de la RIMP
Toneladas Totales por Túnel del ONU-1977

2.1.3.
11



consultrans



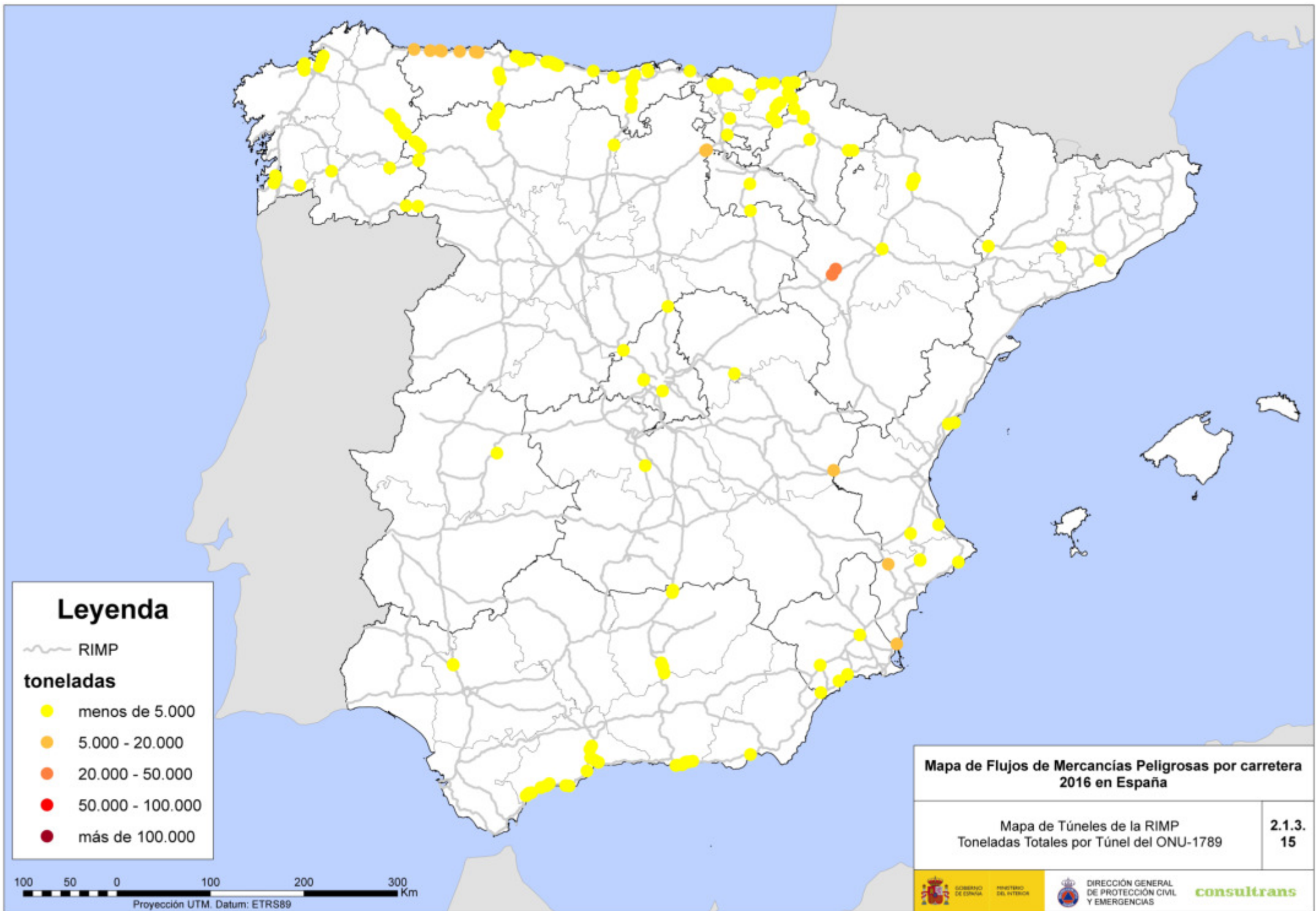


Mapa de Flujos de Mercancías Peligrosas por carretera 2016 en España

Mapa de Túneles de la RIMP
Toneladas Totales por Túnel del ONU-1791

2.1.3.
13





Leyenda

— RIMP

toneladas

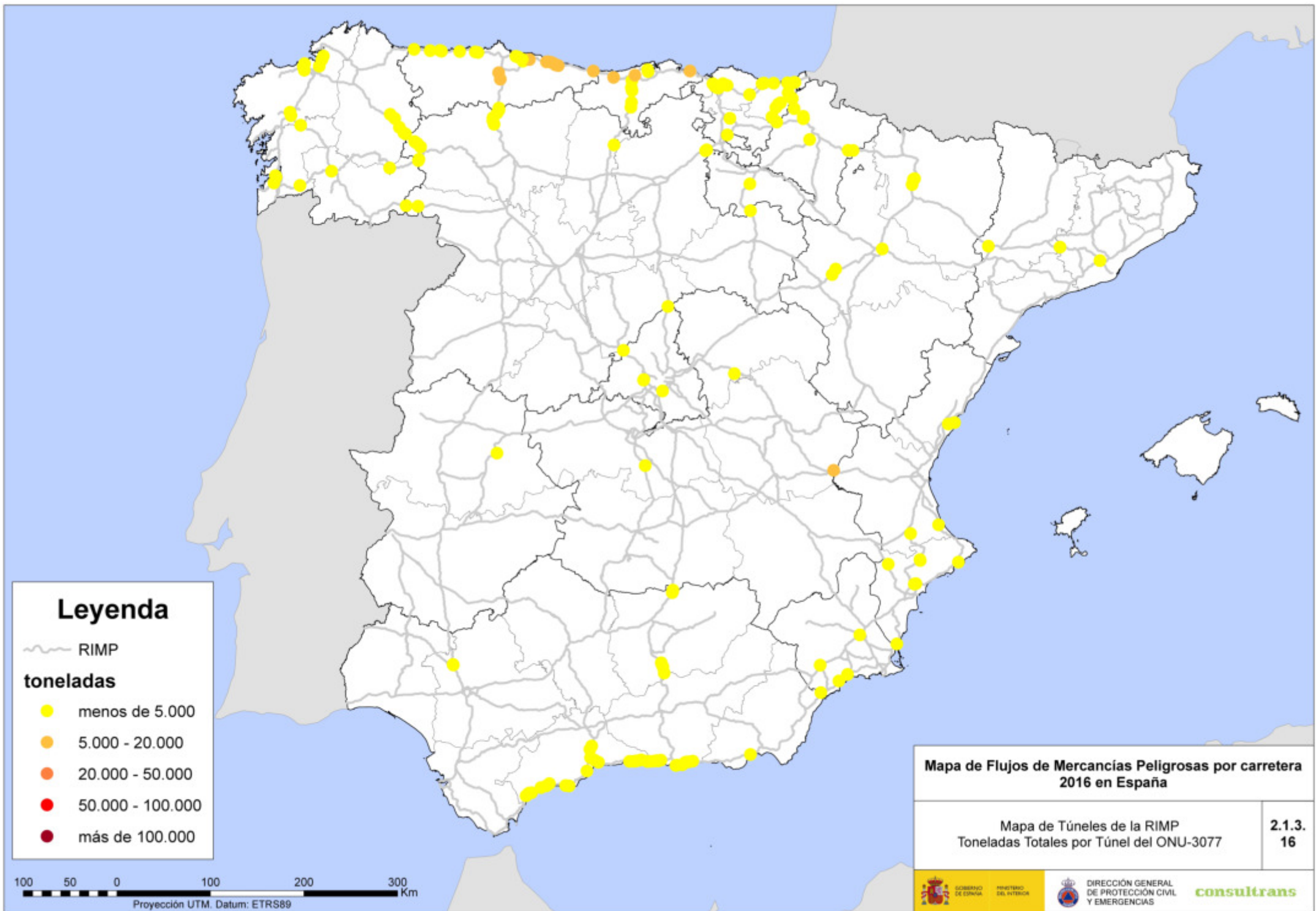
- menos de 5.000
- 5.000 - 20.000
- 20.000 - 50.000
- 50.000 - 100.000
- más de 100.000

Mapa de Flujos de Mercancías Peligrosas por carretera 2016 en España

Mapa de Túneles de la RIMP
Toneladas Totales por Túnel del ONU-1789

2.1.3.
15

100 50 0 100 200 300 Km
Proyección UTM. Datum: ETRS89



Leyenda

- RIMP
- toneladas**
- menos de 5.000
- 5.000 - 20.000
- 20.000 - 50.000
- 50.000 - 100.000
- más de 100.000

Mapa de Flujos de Mercancías Peligrosas por carretera 2016 en España

Mapa de Túneles de la RIMP
Toneladas Totales por Túnel del ONU-3077

2.1.3.
16

100 50 0 100 200 300 Km
Proyección UTM. Datum: ETRS89

